



NUROL GYO A.Ş.

GAYRİMENKUL DEĞERLEME RAPORU

Maslak Nurool Plaza 14 Adet Bağımsız Bölüm
Sarıyer / İSTANBUL
2023/NUROLGYO/001



YÖNETİCİ ÖZETİ

RAPOR BİLGİLERİ

Değerlemeyi Talep Eden Raporu Hazırlayan Kurum	: Nurol Gayrimenkul Yatırım Ortaklığı A.Ş.
Dayanak Sözleşmesi	: Terra Gayrimenkul Değerleme ve Danışmanlık A.Ş.
Değerleme Çalışmalarının Bitiş Tarihi	: 01.11.2023 tarih ve 001 kayıt no'lu
Rapor Tarihi	: 22.12.2023
Raporlama Süresi	: 29.12.2023
Rapor No	: 5 iş günü
Değerlenen Mülkiyet Hakları	: 2023/NUROLGYO/001
Raporun Konusu	: Tam mülkiyet
	: Bu rapor; Nurol GYO A.Ş.'nin talebine istinaden 14 adet bağımsız bölümün Türk lirası cinsinden aylık pazar kira değeri ile pazar değerinin tespitine yönelik hazırlanmıştır.

GAYRİMENKULLERE AİT BİLGİLER

Gayrimenkullerin Adresi	: Maslak Mahallesi, Büyükdere Caddesi, Nurol Plaza, No: 255, B Blok, 27, 28, 33, 34, 39, 40, 45, 46, 51, 52, 57, 58, 117 ve 118 no'lu bağımsız bölümler, Sarıyer/İSTANBUL
Tapu Bilgileri Özeti	: İstanbul İli, Sarıyer İlçesi, M. Ayazağa Mahallesi, 2 pafta, 4064 ada, 1 no'lu parselde kayıtlı 27, 28, 33, 34, 39, 40, 45, 46, 51, 52, 57, 58, 117 ve 118 no'lu bağımsız bölümler.
Sahibi	: Nurol Gayrimenkul Yatırım Ortaklığı A.Ş.
Mevcut Kullanım	: Bkz. Rapor / 5.6. Gayrimenkulün Değerleme Tarihi İtibariyle Hangi Amaçla Kullanıldığı, Gayrimenkul Arsa veya Arazi İse Üzerinde Herhangi Bir Yapı Bulunup Bulunmadığı ve Varsa, Bu Yapıların Hangi Amaçla Kullanıldığı Hakkında Bilgi
Tapu İncelemesi	: Taşınmazlar üzerinde takyidat mevcuttur. (Bkz. Rapor / 4.2.1. Tapu Kayıtları İncelemesi)
İmar Durumu	: 1/1000 Uygulama İmar Planı'nda İmar lejantı: "Ticaret Alanı (T2)", Plan notları: TAKS: 0,40 ve Emsal: 2,00
En Verimli ve En İyi Kullanımı	: Ofis/büro

GAYRİMENKULLER İÇİN TAKDİR EDİLEN DEĞERLER (KDV HARİÇ)

	KDV Hariç	KDV Dahil
14 Adet Bağımsız Bölümün Toplam Aylık Pazar Kira Değeri	1.387.200,-TL	1.664.640,-TL
14 Adet Bağımsız Bölümün Toplam Pazar Değeri	325.615.000,-TL	390.738.000,-TL

RAPORU HAZIRLAYANLAR

Sorumlu Değerleme Uzmanı	Uğur AVCI (SPK Lisans Belge No: 402175)
Sorumlu Değerleme Uzmanı	Nurettin KULAK (SPK Lisans Belge No: 401814)

İÇİNDEKİLER

SAYFA NO

1. BÖLÜM	RAPOR BİLGİLERİ	4
2. BÖLÜM	ŞİRKET VE MÜŞTERİYİ TANITICI BİLGİLER	5
2.1.	ŞİRKETİ TANITICI BİLGİLER.....	5
2.2.	MÜŞTERİYİ TANITICI BİLGİLER	5
2.3.	MÜŞTERİ TALEPLERİNİN KAPSAMI VE VARSA GETİRİLEN SINIRLAMALAR VE İŞİN KAPSAMI	5
3. BÖLÜM	DEĞER TANIMI, GEÇERLİLİK KOŞULLARI VE UYGUNLUK BEYANI	6
3.1.	DEĞER TANIMI VE GEÇERLİLİK KOŞULLARI	6
3.2.	UYGUNLUK BEYANI	6
4. BÖLÜM	GAYRİMENKULÜN YASAL DURUMUNA İLİŞKİN BİLGİLER	7
4.1.	GAYRİMENKULÜN TAPU KAYITLARI, PLAN, PROJE, RUHSAT, ŞEMA VB. DÖKÜMANLARI HAKKINDA BİLGİLERİ	7
4.1.1.	MÜLKİYET DURUMU	7
4.1.2.	TAPU KAYITLARI İNCELEMESİ	8
4.1.3.	KAT İRTİFAKINA ESAS MİMARİ PROJE İNCELEMESİ.....	8
4.1.4.	KADASTRO İNCELEMESİ	9
4.1.5.	GAYRİMENKULÜN İMAR PLANI BİLGİLERİ	9
4.1.6.	GAYRİMENKULÜN PROJE, RUHSAT, ŞEMA VB. DOKÜMANLARI HAKKINDA BİLGİLER	10
4.2.	GAYRİMENKUL İLE İLGİLİ HERHANGİ BİR TAKYİDAT VEYA DEVREDİLMESİNE İLİŞKİN HERHANGİ BİR SINIRLAMA OLUP OLMADIĞI HAKKINDA BİLGİ	10
4.3.	GAYRİMENKUL İLE İLGİLİ VARSA, SON ÜÇ YILLIK DÖNEMDE GERÇEKLEŞEN ALIM SATIM İŞLEMLERİNE VE GAYRİMENKULÜN HUKUKİ DURUMUNDA MEYDANA GELEN DEĞİŞİKLİKLERE (İMAR PLANINDA MEYDANA GELEN DEĞİŞİKLİKLER, KAMULAŞTIRMA İŞLEMLERİ VB.) İLİŞKİN BİLGİ	10
4.3.1.	KADASTRAL DURUMUNDAKİ DEĞİŞİKLİKLER	10
4.3.2.	MÜLKİYET DURUMUNDAKİ DEĞİŞİKLİKLER	10
4.3.3.	İMAR DURUMUNDAKİ DEĞİŞİKLİKLER	10
4.3.4.	HUKUKİ DURUMUNDAKİ DEĞİŞİKLİKLER	11
4.4.	GAYRİMENKULLERİN BULUNDUĞU BÖLGENİN İMAR DURUMUNA İLİŞKİN BİLGİLER	11
4.5.	GAYRİMENKUL İÇİN ALINMIŞ DURDURMA KARARI, YIKIM KARARI, RİSKLİ YAPI TESPİTİ VB. DURUMLARA DAİR AÇIKLAMALAR	11
4.6.	GAYRİMENKULE İLİŞKİN OLARAK YAPILMIŞ SÖZLEŞMELERE (GAYRİMENKUL SATIŞ VAADİ SÖZLEŞMELERİ, KAT KARŞILIĞI İNŞAAT SÖZLEŞMELERİ VE HASILAT PAYLAŞIMI SÖZLEŞMELER VB.) İLİŞKİN BİLGİLER	11
4.7.	GAYRİMENKULLER VE GAYRİMENKUL PROJELERİ İÇİN ALINMIŞ YAPI RUHSATLARINA, TADİLAT RUHSATLARINA, YAPI KULLANIM İZİNLERİNE İLİŞKİN BİLGİLER İLE İLGİLİ MEVZUAT UYARINCA ALINMASI GEREKLİ TÜM İZİNLERİN ALINIP ALINMADIĞINA VE YASAL GEREKLİLİĞİ OLAN BELGELERİN TA VE DOĞRU OLARAK MEVCUT OLUP OLMADIĞI HAKKINDA BİLGİ	11
4.8.	DEĞERLEMESİ YAPILAN PROJELER İLE İLGİLİ OLARAK, 29/6/2001 TARİH VE 4708 SAYILI YAPI DENETİMİ HAKKINDA KANUN UYARINCA DENETİM YAPAN YAPI DENETİM KURULUŞU (TİCARET UNVANI, ADRESİ VB.) VE DEĞERLEMESİ YAPILAN GAYRİMENKUL İLE İLGİLİ OLARAK GERÇEKLEŞTİRDİĞİ DEĞERLEMLER HAKKINDA BİLGİ	11
4.9.	EĞER BELİRLİ BİR PROJEYE İSTİNADEN DEĞERLEME YAPILIYORSA, PROJEYE İLİŞKİN DETAYLI BİLGİ VE PLANLARIN VE SÖZ KONUSU DEĞERİN TAMAMEN MEVCUT PROJEYE İLİŞKİN OLDUĞUNA VE FARKLI BİR PROJENİN UYGULANMASI DURUMUNDA BULUNACAK DEĞERİN FARKLI OLABİLECEĞİNE İLİŞKİN AÇIKLAMA	11
4.10.	VARSA, GAYRİMENKULÜN ENERJİ VERİMLİLİK SERTİFİKASI HAKKINDA BİLGİ ...	11
5. BÖLÜM	GAYRİMENKULÜN FİZİKİ ÖZELLİKLERİ	12
5.1.	GAYRİMENKULÜN BULUNDUĞU BÖLGENİN ANALİZİ VE KULLANILAN VERİLER....	12
5.2.	GAYRİMENKULÜN FİZİKİ, YAPISAL, TEKNİK VE İNŞAAT ÖZELLİKLERİ	13

İÇİNDEKİLER

SAYFA NO

5.3.	DEĞERLEME İŞLEMİNİ OLUMSUZ YÖNDE ETKİLEYEN VEYA SINIRLAYAN FAKTÖRLER.....	14
5.4.	VARSA, MEVCUT YAPIYLA VEYA İNŞAATI DEVAM EDEN PROJEYLE İLGİLİ TESPİT EDİLEN RUHSATA AYKIRI DURUMLARA İLİŞKİN BİLGİLER.....	14
5.5.	RUHSAT ALINMIŞ YAPILARDA YAPILAN DEĞİŞİKLİKLERİN 3194 SAYILI İMAR KANUNU'NUN 21'İNCİ MADDESİ KAPSAMINDA YENİDEN RUHSAT ALINMASINI GEREKTİRİR DEĞİŞİKLİKLER OLUP OLMADIĞI HAKKINDA BİLGİ.....	14
5.6.	GAYRİMENKULÜN DEĞERLEME TARİHİ İTİBARIYLA HANGİ AMAÇLA KULLANILDIĞI, GAYRİMENKUL ARSA VEYA ARAZİ İSE ÜZERİNDE HERHANGİ BİR YAPI BULUNUP BULUNMADIĞI VE VARSA, BU YAPILARIN HANGİ AMAÇLA KULLANILDIĞI HAKKINDA BİLGİ.....	14
6. BÖLÜM	PAZAR BİLGİLERİNE İLİŞKİN ANALİZLER.....	15
6.1.	EKONOMİK GÖRÜNÜM.....	15
6.2.	BÖLGE ANALİZİ.....	17
6.3.	GAYRİMENKULÜN DEĞERİNE ETKİ EDEN ÖZET FAKTÖRLER.....	17
6.4.	MEVCUT EKONOMİK KOŞULLARIN, GAYRİMENKUL PİYASANIN ANALİZİ, MEVCUT TRENDLER VE DAYANAK VERİLER İLE BUNLARIN GAYRİMENKUL DEĞERİNE ETKİLERİ.....	17
7. BÖLÜM	KULLANILAN DEĞERLEME YÖNTEMLERİ.....	19
7.1.	DEĞERLEME YAKLAŞIMLARI.....	19
7.2.	DEĞERLEMEDE KULLANILACAK YÖNTEMLERİN BELİRLENMESİ.....	21
7.3.	TAŞINMAZLARIN AYLIK PAZAR KİRA DEĞERLERİNİN TESPİTİ.....	21
7.4.	TAŞINMAZLARIN PAZAR DEĞERLERİNİN TESPİTİ.....	24
7.5.	EN VERİMLİ VE EN İYİ KULLANIM DEĞERİ ANALİZİ.....	29
8. BÖLÜM	ANALİZ SONUÇLARININ DEĞERLENDİRİLMESİ VE GÖRÜŞ.....	29
8.1.	FARKLI DEĞERLEME YÖNTEMLERİ İLE ANALİZ SONUÇLARININ UYUMLAŞTIRILMASI VE BU AMAÇLA İZLENEN METOTLARIN VE NEDENLERİNİN AÇIKLANMASI.....	29
8.2.	AŞGARI HUSUS VE BİLGİLERDEN RAPORDA YER VERİLMEYENLERİN NEDEN YER ALMADIKLARININ GEREKÇELERİ.....	29
8.3.	YASAL GEREKLERİN YERİNE GETİRİLİP GETİRİLMEDİĞİ VE MEVZUAT UYARINCA ALINMASI GEREKEN İZİN VE BELGELERİN TAM VE EKSİKSİZ OLARAK MEVCUT OLUP OLMADIĞI HAKKINDA GÖRÜŞ.....	29
8.4.	VARSA, GAYRİMENKULLER ÜZERİNDEKİ TAKYİDAT VE İPOTEKLER İLE İLGİLİ GÖRÜŞ.....	29
8.5.	DEĞERLEME KONUSU GAYRİMENKULLER ÜZERİNDEKİ İPOTEK VEYA GAYRİMENKULÜN DEĞERİNİ DOĞRUDAN VE ÖNEMLİ ÖLÇÜDE ETKİLEYEBİLECEK NİTELİKTE HERHANGİ BİR TAKYİDAT BULUNMASI DURUMLARI HARİÇ, DEVREDİLEBİLMESİ KONUSUNDA BİR SINIRLAMAYA TABİ OLUP OLMADIĞI HAKKINDA BİLGİ.....	30
8.6.	DEĞERLEME KONUSU ARSA VEYA ARAZİ İSE, ALIMINDAN İTİBAREN BEŞ YIL GEÇMESİNE RAĞMEN ÜZERİNDE PROJE GELİŞTİRİLMESİNE YÖNELİK HERHANGİ BİR TASARRUFTA BULUNUP BULUNMADIĞINA DAİRE BİLGİ.....	30
8.7.	DEĞERLEME KONUSU ÜST HAKKI VEYA DEVRE MÜLK HAKKI İSE, ÜST HAKKI VE DEVRE MÜLK HAKKININ DEVREDİLEBİLMESİNE İLİŞKİN OLARAK BU HAKLARI DOĞURAN SÖZLEŞMELERDE ÖZEL KANUN HÜKÜMLERİNDEN KAYNAKLANANLAR HARİÇ HERHANGİ BİR SINIRLAMA OLUP OLMADIĞI HAKKINDA BİLGİ.....	30
8.8.	GAYRİMENKULLERİN TAPUDAKİ NİTELİĞİNİN, FİİLİ KULLANIM ŞEKLİNİN VE PORTFÖYE DAHİL EDİLME NİTELİĞİNİN BİRBİRİYLE UYUMLU OLUP OLMADIĞI HAKKINDA GÖRÜŞ İLE PORTFÖYE ALINMASINDA HERHANGİ BİR SAKINCA OLUP OLMADIĞI HAKKINDA GÖRÜŞ.....	30
9. BÖLÜM	SONUÇ.....	31
9.1.	SORUMLU DEĞERLEME UZMANININ SONUÇ CÜMLESİ.....	31
9.2.	NİHAİ DEĞER TAKDİRİ.....	31

1. BÖLÜM RAPOR BİLGİLERİ

- Raporun Tarihi ve Numarası** : Bu değerlendirme raporu, Nurol Gayrimenkul Yatırım Ortaklığı A.Ş. için şirketimiz tarafından 29.12.2023 tarihinde, 2023/NUROLGYO/001 rapor numarası ile hazırlanmıştır.
- Raporu Hazırlayanların Ad ve Soyadları, Sorumlu Değerleme Uzmanının Adı ve Soyadı** : Uğur AVCI – SPK Lisans No: 402175 (Sorumlu Değerleme Uzmanı)
Nurettin KULAK – SPK Lisans No: 401814 (Sorumlu Değerleme Uzmanı)
- Değerleme Tarihi** : Bu değerlendirme raporu için, şirketimizin değerlendirme uzmanları 22.12.2023 tarihinde değerlendirme çalışmalarını bitirmiş ve 29.12.2023 tarihi itibari ile raporu hazırlamışlardır. Bu süreçte gayrimenkul mahallinde ve ilgili resmi dairelerde incelemeler ve ofis çalışması yapılmıştır.
- Dayanak Sözleşmesinin Tarih ve Numarası** : Bu değerlendirme raporu, şirketimiz ile Nurol Gayrimenkul Yatırım Ortaklığı A.Ş. arasında tarafların hak ve yükümlülüklerini belirleyen 001 no'lu ve 01.11.2023 tarihli dayanak sözleşmesi hükümlerine bağlı kalınarak hazırlanmıştır.
- Raporun, Tebliğin 1. Maddesi Kapsamında Hazırlanıp Hazırlanmadığına İlişkin Açıklama** : Bu rapor, Sermaye Piyasası Kurulu'nun III-62.3 sayılı "Sermaye Piyasasında Faaliyette Bulunacak Gayrimenkul Değerleme Kuruluşları Hakkında Tebliğ" hükümleri ile aynı tebliğin ekinde yer alan "Değerleme Raporlarında Bulunması Gereken Asgari Hususlar", 01.02.2017 tarih Seri III-62.1 sayılı "Sermaye Piyasasında Değerleme Standartları Hakkında Tebliğ" doğrultusunda Sermaye Piyasası Kurulu Karar Organı'nın 22.06.2017 tarih ve 25/856 sayılı kararı ile Uluslararası Değerleme Standartları 2017 kapsamında hazırlanmıştır. Rapor; Sermaye Piyasası Kurulu'nun III-62.3 sayılı tebliğin 1. maddesinin 2. fıkrası kapsamında hazırlanmıştır.
- Değerleme Konusu Gayrimenkulün Aynı Kuruluş Tarafından Daha Önceki Tarihlerde de Değerlemesi Yapılmışsa Son Üç Değerlemeye İlişkin Bilgiler** : Şirketimiz tarafından değerlendirme konusu gayrimenkuller için daha önce hazırlanmış beş adet değerlendirme raporu mevcut olup son üç rapora ilişkin bilgiler rapor ekinde sunulmuştur.



2. BÖLÜM ŞİRKET VE MÜŞTERİYİ TANITICI BİLGİLER

2.1. ŞİRKETİ TANITICI BİLGİLER

ŞİRKETİN ÜNVANI	: Terra Gayrimenkul Değerleme ve Danışmanlık A.Ş.
ŞİRKETİN ADRESİ	: Küçükbakkalköy Mahallesi, Sevda Sokak, No: 1, Seven Tower, K: 5 Ataşehir/İSTANBUL
TELEFON NO	: +90 (216) 784 41 10
FAKS NO	: +90 (216) 784 41 20
KURULUŞ TARİHİ	: 13 Ağustos 2014
ÖDENMİŞ SERMAYESİ	: 1.000.000,-TL
TİCARET SİCİL NO	: 934372
SPK LİSANS TARİHİ	: Şirket, 03.12.2014 tarihi itibarıyla Başbakanlık Sermaye Piyasası Kurulu'nun (SPK) "Gayrimenkul Değerleme Şirketleri Listesi"ne alınmıştır.
BDDK LİSANS TARİHİ	: Şirket, 02.04.2015 tarihi itibarıyla Bankacılık Düzenleme ve Denetleme Kurumu (BDDK) tarafından "gayrimenkul, gayrimenkul projesi veya bir gayrimenkule bağlı hak ve faydaların değerlendirilmesi" hizmetini vermekle yetkilendirilmiştir.
FAALİYET KONUSU	: Yürürlükteki mevzuat çerçevesinde her türlü resmi ve özel, gerçek ve tüzel kişi ve kuruluşlara ait gayrimenkuller, gayrimenkul projeleri ve gayrimenkule dayalı hak ve faydalar ile menkullerin yerinde tespiti ve değerlemesini yapmak, değerlerini tespit etmeye yönelik tüm raporları düzenlemek, analiz ve fizibilite çalışmalarını sunmak ve problemlili durumlarda görüş raporu vermektir.

2.2. MÜŞTERİYİ TANITICI BİLGİLER

ŞİRKETİN ÜNVANI	: Nurol Gayrimenkul Yatırım Ortaklığı A.Ş.
ŞİRKETİN ADRESİ	: Maslak Mahallesi, Büyükdere Caddesi, Nurol Plaza, No: 255, İç kapı no: 103, Sarıyer / İSTANBUL
TELEFON NO	: +90 (212) 286 82 40
FAKS NO	: +90 (212) 285 99 56
TESCİL TARİHİ	: 01 Eylül 1997
ÖDENMİŞ SERMAYESİ	: 335.348.000,-TL
KAYITLI SERMAYE TAVANI	: 1.000.000.000,-TL
TİCARET SİCİL NO	: 375952
FAALİYET KONUSU	: Gayrimenkul ve gayrimenkule dayalı sermaye piyasası araçlarından ortaklık portföyünü oluşturmak ve yönetmek.

2.3. MÜŞTERİ TALEPLERİNİN KAPSAMI VE VARSA GETİRİLEN SINIRLAMALAR VE İŞİN KAPSAMI

Bu rapor, Nurol Gayrimenkul Yatırım Ortaklığı A.Ş.'nin talebine istinaden değerlemeye konu gayrimenkullerin Türk lirası cinsinden toplam aylık pazar kira ile pazar değerinin tespitine yönelik olarak; Sermaye Piyasası Kurulu'nun III-62.3 sayılı "Sermaye Piyasasında Faaliyette Bulunacak Gayrimenkul Değerleme Kuruluşları Hakkında Tebliğ" hükümleri ile aynı tebliğin ekinde yer alan "Değerleme Raporlarında Bulunması Gereken Asgari Hususlar", Kurul'un Seri III-62.1 sayılı "Sermaye Piyasasında Değerleme Standartları Hakkında Tebliği" doğrultusunda Sermaye Piyasası Kurulu Karar Organı'nın 22.06.2017 tarih ve 25/856 sayılı kararı ile uygun görülen Uluslararası Değerleme Standartları 2017 kapsamında hazırlanmıştır. Rapor; Sermaye Piyasası Kurulu'nun III-62.3 sayılı tebliğin 1. maddesinin 2. fıkrası kapsamında hazırlanmıştır.

İşbu değerlendirme raporu amacına uygun olarak hazırlanmış olup başka amaçla kullanılamaz. Müşteri tarafından herhangi bir sınırlama tarafımıza getirilmemiştir.

3. BÖLÜM DEĞER TANIMI, GEÇERLİLİK KOŞULLARI VE UYGUNLUK BEYANI

3.1. DEĞER TANIMI VE GEÇERLİLİK KOŞULLARI

Pazar Değeri: Bir varlık veya yükümlülüğün, uygun pazarlama faaliyetleri sonucunda, istekli bir satıcı ve istekli bir alıcı arasında, tarafların bilgili ve basiretli bir şekilde ve zorlama altında kalmaksızın hareket ettikleri, muvazaasız bir işlem ile değerlendirme tarihi itibarıyla el değiştirmesinde kullanılması gerekli görülen tahmini tutardır.

Pazar Kirası: Taşınmaz mülkiyet haklarının, uygun pazarlama faaliyetleri sonucunda, istekli bir kiralayan ve istekli bir kiracı arasında, tarafların bilgili ve basiretli bir şekilde ve zorlama altında kalmaksızın hareket ettikleri, muvazaasız bir işlem ile uygun kiralama şartları çerçevesinde, değerlendirme tarihi itibarıyla kiralanması sonucu elde edilecek fayda için tahmin edilmesi gerekli görülen tutardır.

Bu değerlendirme çalışmasında aşağıdaki hususların geçerliliği varsayılmaktadır.

- Analiz edilen gayrimenkulün türü ile ilgili olarak mevcut bir pazarın varlığı peşinen kabul edilmiştir.
- Alıcı/kiracı ve satıcı/kiralayan makul ve mantıklı hareket etmektedirler.
- Taraflar gayrimenkul ile ilgili her konuda tam bilgi sahibidirler ve kendilerine azami faydayı sağlayacak şekilde hareket etmektedirler.
- Gayrimenkulün satışı/kiralanması için makul bir süre tanınmıştır.
- Ödeme nakit veya benzeri araçlarla peşin olarak yapılmaktadır.
- Gayrimenkulün alım-satım/kiralanması işlemi sırasında gerekebilecek finansman, piyasa faiz oranları üzerinden gerçekleştirilmektedir.
- Gayrimenkulün makul şartlarda elde edilebilecek en olası değeri takdir edilmektedir.
- Takdir edilen değer; değerlendirme tarihi itibarıyla belirlenmiş olup değerlendirme tarihine özgüdür.

3.2. UYGUNLUK BEYANI

Bilgimiz ve inançlarımız doğrultusunda aşağıdaki hususları teyit ederiz:

- Raporunda sunulan bulgular sahip olduğumuz tüm bilgiler çerçevesinde doğrudur.
- Raporunda belirtilen analizler ve sonuçlar sadece belirtilen varsayımlar ve koşullarla kısıtlı olup kişisel, tarafsız ve önyargısız profesyonel analiz, fikir ve sonuçlardan oluşmaktadır.
- Değerleme konusunu oluşturan mülkle ilgili olarak güncel veya geleceğe dönük hiçbir ilginiz yoktur. Bu işin içindeki taraflara karşı herhangi kişisel bir çıkarımız veya ön yargımız bulunmamaktadır.
- Bu görevle ilgili olarak verdiğimiz hizmet ve aldığımız ücret, müşterinin amacı lehine sonuçlanacak bir yöne veya önceden saptanmış sonuçların geliştirilmesi ve bildirilmesine veya bu değerlemenin tasarlanan kullanımıyla doğrudan ilgili sonraki bir olayın meydana gelmesine bağlı değildir.
- Değerleme ahlaki kural ve performans standartlarına göre gerçekleştirilmiştir.
- Raporlama aşamasında görev alanlar mesleki eğitim şartlarına sahiptir.
- Bu raporun konusu olan mülk şahsen incelenmiştir. Değerleme çalışmasında görev alanların değerlemesi yapılan mülkün yeri ve türü konusunda daha önceden deneyimi bulunmaktadır.
- Raporunda belirtilen kişiler haricinde hiç kimse bu raporun hazırlanmasında mesleki bir yardımda bulunmamıştır.
- Raporumuz Sermaye Piyasası Kurulu'nun ilgili tebliğinin sorumluluk, bağımsızlık, işin kabulü ve devri, mesleki özen ve titizlik, sır saklama yükümlülüğü ilke ve kurallarına uygun şekilde hazırlanmaktadır. Şirketimizde "Kalite Güvence Sistemi" uyarınca bu ilke ve kuralların denetimi yapılmaktadır.



4. BÖLÜM GAYRİMENKULÜN YASAL DURUMUNA İLİŞKİN BİLGİLER

4.1. GAYRİMENKULÜN TAPU KAYITLARI, PLAN, PROJE, RUHSAT, ŞEMA VB. DÖKÜMANLARI HAKKINDA BİLGİLERİ

4.1.1. MÜLKİYET DURUMU

SAHİBİ : Nurol Gayrimenkul Yatırım Ortaklığı A.Ş.
İLİ : İstanbul
İLÇESİ : Sarıyer (*)
MAHALLESİ : M. Ayazağa
PAFTA NO : 2
ADA NO : 4064
PARSEL NO : 1
ANA GAYRİMENKULÜN NİTELİĞİ : Kargir iş yeri (**)
ARSA ALANI : 6.141,73 m²

DEĞERLEMEYE KONU BAĞIMSIZ BÖLÜMLERİN LİSTESİ								
SIRA NO	BAĞ. BÖL. NO	KAT NO	NİTELİĞİ	ARSA PAYI (***)	YEVMIYE NO	CİLT NO	SAYFA NO	TAPU TARİHİ
1	27	1. Normal	Büro	5/2000	2006	50	4949	12.04.1999
2	28	1. Normal	Büro	18/2000	2006	50	4950	12.04.1999
3	33	2. Normal	Büro	5/2000	2006	50	4955	12.04.1999
4	34	2. Normal	Büro	18/2000	2006	50	4956	12.04.1999
5	39	3. Normal	Büro	5/2000	2006	50	4961	12.04.1999
6	40	3. Normal	Büro	18/2000	2006	50	4962	12.04.1999
7	45	4. Normal	Büro	6/2000	2006	50	4967	12.04.1999
8	46	4. Normal	Büro	18/2000	2006	50	4968	12.04.1999
9	51	5. Normal	Büro	6/2000	2006	50	4973	12.04.1999
10	52	5. Normal	Büro	18/2000	2006	50	4974	12.04.1999
11	57	6. Normal	Büro	6/2000	2006	50	4979	12.04.1999
12	58	6. Normal	Büro	18/2000	2006	51	4980	12.04.1999
13	117	16. normal	Büro	7/2000	12893	51	5039	13.10.2005
14	118	16. normal	Büro	22/2000	12893	51	5040	13.10.2005

(*) Taşınmazların tapu kayıtları Şişli İlçesi'nden Sarıyer İlçesi'ne aktarılmıştır. Rapor ekindeki tapu suretleri bilgilendirme amaçlı olup güncel durum rapor ekindeki "Tapu Kayıt Örneği" belgelerindeki gibidir.

(**) Kat mülkiyetine geçilmiştir.

(***) Sarıyer Tapu Müdürlüğü'nde 28 ve 46 no'lu bağımsız bölümlerin kayıtlı olduğu kütükler üzerinde ve "Tapu Kayıt Örneği" belgeleri üzerinde yapılan incelemelerde arsa paylarının yukarıdaki şekilde yazılı olduğu görülmüştür.



4.1.2. TAPU KAYITLARI İNCELEMESİ

22.12.2023 tarihi itibari ile Tapu ve Kadastro Genel Müdürlüğü Webtapu Sistemi'nden temin edilen "Taşınmaza Ait Tapu Kaydı" belgelerine göre, rapor konusu taşınmazlar üzerinde aşağıdaki notların bulunduğu tespit edilmiştir.

Tüm Bağımsız Bölümler Üzerinde Müstereken:

Beyanlar Bölümü:

- Yönetim planı: 03.02.2005 tarih ve 1014 yevmiye no ile.

Hak ve Mükellefiyetler Bölümü:

- TEK Kurumu lehine 76,30 m²'lik kısım üzerinde irtifak hakkı. (03.02.1989 tarih ve 268 yevmiye no ile)

Şerhler Bölümü:

- Boğaziçi Elektrik Dağıtım A.Ş. lehine kira şerhi. (17.07.1996 tarih ve 3015 yevmiye no ile)

27, 28, 33, 34, 39, 40, 117 ve 118 No'lu Bağımsız Bölümler Üzerinde

Müstereken:

Rehinler Bölümü:

- Burgan Bank lehine 1. dereceden 280.000.000,-TL bedelle ipotek şerhi bulunmaktadır. (14.11.2023 tarih ve 23525 yevmiye no ile)

Not: 27, 28, 34, 39, 40, 45, 46, 51, 52, 57 no'lu bağımsız bölümlere ait "Tapu Kayıt Örneği" belgelerinde; Hak ve Mükellefiyetler Bölümünde yer alan takyidat "TEK Kurumu lehine 76,30 m²'lik kısım üzerinde **irtifak** hakkı." olarak gözükmektedir. Ancak tapu kütüklerinde yapılan incelemede 27, 28, 34, 39, 40, 45, 46, 51, 52, 57 no'lu bağımsız bölümlerin üzerinde yer alan şerhin "TEK Kurumu lehine 76,30 m²'lik kısım üzerinde **irtifak** hakkı." şeklinde kayıtlı olduğu görülmüştür. 33, 58, 117 ve 118 no'lu bağımsız bölümlere ait "Tapu Kayıt Örneği" belgelerinde; "TEK Kurumu lehine 76,30 m²'lik kısım üzerinde irtifak hakkı." bulunmamaktadır. Ancak tapu kütüğünde yapılan incelemede 33, 58, 117 ve 118 no'lu bağımsız bölümlerin üzerinde de söz konusu şerhin bulunduğu görülmüştür.

4.1.3. KAT İRTİFAKINA ESAS MİMARİ PROJE İNCELEMESİ

Sarıyer Tapu Müdürlüğü arşivinde bulunan kat irtifakına esas 28.12.1995 tarih ve 95/8468 numaralı mimari proje üzerinde yapılan incelemelerde aşağıdaki tespitlerde bulunulmuştur.

- Değerlemeye konu 27, 33, 39, 45, 51, 57 ve 117 no'lu bağımsız bölümlerin her biri brüt **117,39 m²**, 28, 34, 40, 46, 52, 58 ve 118 no'lu bağımsız bölümlerin her biri ise brüt **438,30 m²** kullanım alanına sahiptir.
- Değerlemeye konu gayrimenkullerin toplam kullanım alanı **brüt 3.889,83 m²**'dir.
- Yerinde yapılan incelemelerde değerlemeye konu bağımsız bölümlerin; kat, kattaki konum ve kullanım alanı olarak mimari projesine uygun olduğu, ancak iç mekan bölümlendirmelerinin kat irtifakına esas mimari projesinden kısmen farklı olduğu görülmüştür. İç mekanlarda yapılan bu imalatlar basit inşaat teknikleriyle inşa edilmiş olup gerektiğinde binanın statğine zarar vermeden sökülebilir veya tekrar eski haline getirilebilir özelliğe sahiptir. Bu tür basit imalatlar için bile olsa imar mevzuatı gereğince tadilat yapı ruhsatı düzenlenmesi gerekmektedir. Ancak bu imalatlar sadece taşınmazları kiralamak amacıyla yapılmış olup kiralama sonunda ve/veya istenildiği takdirde kolayca eski hallerine dönüştürülebilecek niteliktedir.

4.1.4. KADASTRO İNCELEMESİ

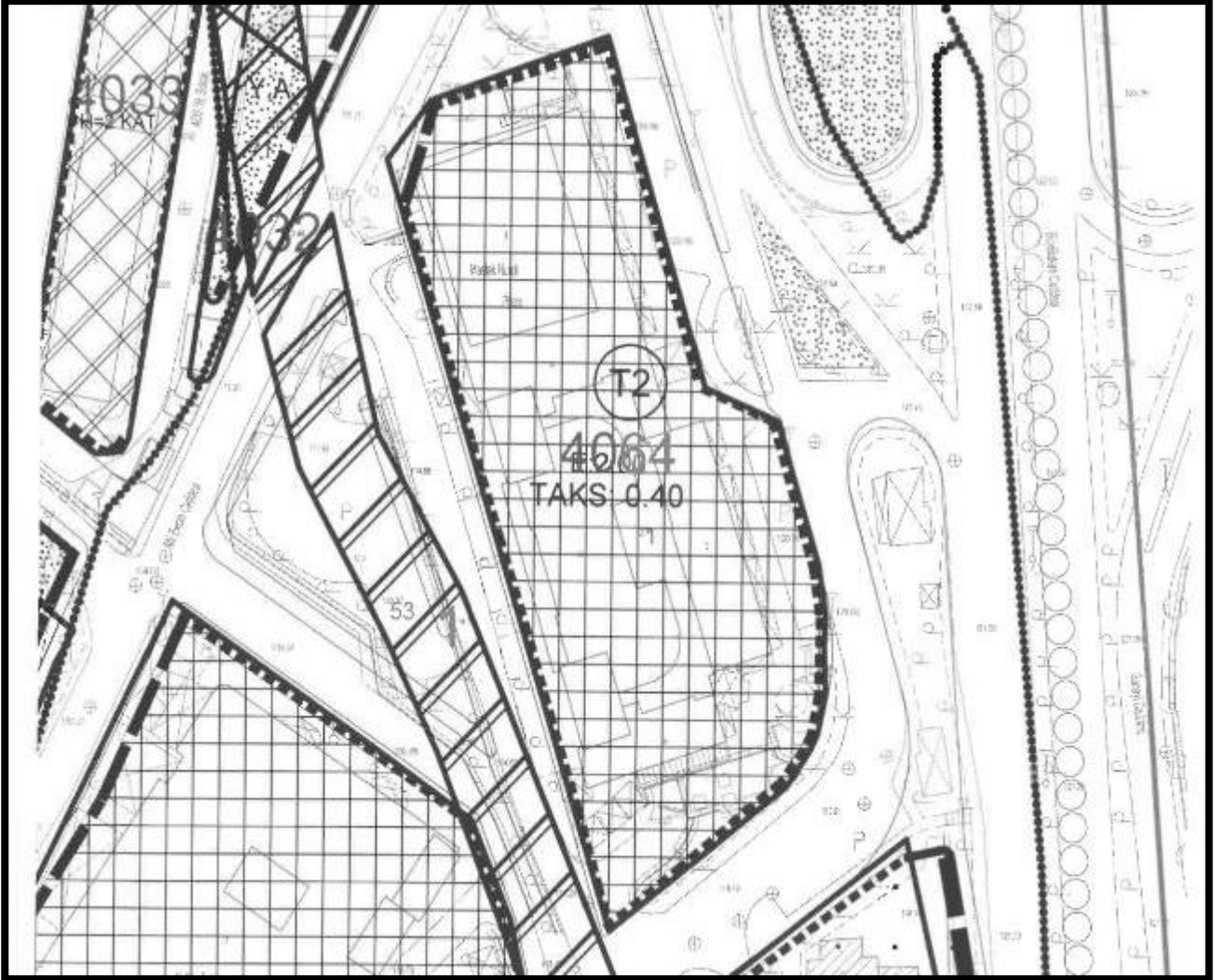
Değerlemeye konu taşınmazların konumlandığı parselin kadastral sınırları, alan ve konum tespiti Sarıyer Kadastro Müdürlüğü'nde bulunan paftalar üzerinden ve <https://parselorgu.tkgm.gov.tr> online parsel sorgu sisteminden yapılan incelemeler suretiyle tespit edilmiştir.

4.1.5. GAYRİMENKULÜN İMAR PLANI BİLGİLERİ

T.C. Sarıyer Belediye Başkanlığı İmar ve Şehircilik Müdürlüğü'nde yapılan incelemeye göre; rapor konusu taşınmazların konumlu olduğu parselin 17.01.2015 tasdik tarihli 1/1000 ölçekli Maslak ve Çevresi Uygulama İmar Planı'nda "**kısmen Ticaret Alanı (T2) ve kısmen yol**" içerisinde kaldığı ve yerinin doğru olduğu tespit edilmiştir. Değerlemeye konu taşınmazların konumlandığı binanın tamamı ticaret alanı lejandı içerisinde kalmaktadır.

Ticaret Alanı (T2) yapılaşma şartları aşağıdaki gibidir.

- **Taban Alanı Katsayısı (TAKS):** 0,40
- **Katlar Alanı Katsayısı (KAKS):** 2,00



Not: Taban Alanı Katsayısı (TAKS): Yapının taban alanının parsel alanına oranından elde edilen sayıdır. Taban alanı, yapının parsel içinde plan ve yönetmelik hükümlerine göre düzenlenmiş zeminde kaplayacağı alandır. Işıklıklar, eklentiler (müstemilat) bu alana katılmaz.

Katlar Alanı Katsayısı (KAKS): Yapının bütün katlardaki alanları toplamının parsel alanına oranından elde edilen sayıdır. Katlar alanı; bodrum, asma, çekme ve çatı katlar ve kapalı çıkmalar dahil kullanılabilen bütün katların ışıklıklar çıktıktan sonraki alanları toplamıdır.



4.1.6. GAYRİMENKULÜN PROJE, RUHSAT, ŞEMA VB. DOKÜMANLARI HAKKINDA BİLGİLER

Sarıyer Belediye Başkanlığı İmar ve Şehircilik Müdürlüğü arşivinde değerlendirme tarihi itibari ile değerlendirme konusu taşınmazların konumlandığı parselde ait arşiv dosyası içerisinde yapılan incelemelerde aşağıdaki tespitlerde bulunulmuştur.

- Taşınmazların konumlandıkları binaya ait 55.430 m² alan, 24 dükkan, 1 spor salonu ve 114 büro için düzenlenmiş 07.04.1993 tarih ve 001 sayılı yapı ruhsatı ile 25.03.1997 tarih ve 97/939 sayılı yapı kullanma izin belgesi bulunmaktadır. Yapı kullanma izin belgesinin arkasında 28.12.1995 tarih ve 95/8468 sayılı mimari projeye istinaden düzenlendiği yazmaktadır. Bu mimari proje aynı zamanda kat irtifakına esas mimari proje olup Sarıyer Tapu Müdürlüğü arşivinde incelenmiştir.
- Binanın çatı katındaki kısmi tesisat katı inşaatına ait 850 m² alan için düzenlenmiş 30.12.1998 tarih ve 98/8112 sayılı mimari proje ile bu projeye istinaden verilen 11.01.1999 tarih ve 1 no'lu yapı ruhsatı bulunmaktadır. Bu mimari proje ve yapı ruhsatına istinaden düzenlenmiş tarih ve numarası yazılı olmayan onaylı yapı kullanma izin belgesi bulunmaktadır. Taşınmazların konumlandığı binanın toplam inşaat alanı; bu yapı kullanma izin belgesi (850 m²) ve 25.03.1997 tarih ve 97/939 sayılı yapı kullanma izin belgesinin (55.430 m²) toplam alanı olan **56.280 m²**'dir.
- Taşınmazların dosyasında yapılan incelemelerde olumsuz nitelikte herhangi bir evraka rastlanılmamıştır.

4.2. GAYRİMENKUL İLE İLGİLİ HERHANGİ BİR TAKYİDAT VEYA DEVREDİLMESİNE İLİŞKİN HERHANGİ BİR SINIRLAMA OLUP OLMADIĞI HAKKINDA BİLGİ

Gayrimenkul Yatırım Ortaklıklarına İlişkin Esaslar Tebliği'nin 22. maddesinin birinci fıkrasının (c) ve (j) bentlerinde belirtilen hükümler çerçevesinde taşınmazlar üzerinde yer alan yönetim planı, irtifak hakkı ve kira şerhinin kısıtlayıcı özelliği bulunmamakta olup, taşınmazların devrine ve değerine olumsuz etkisi bulunmamaktadır.

Rehinler bölümünde bulunan ipotek, Nurool Plaza projesinin yatırım kredisinin kısmi refinansmanı için alınmış olan kredinin teminatı olarak konulmuştur. (Bkz. Ekler / İpoteğe İlişkin Banka Açıklama Yazısı)

Taşınmazların tapudaki niteliği ile fiili kullanım şekilleri uyumludur. Tapu kayıtları incelemesi itibariyle rapor konusu taşınmazların sermaye piyasası mevzuatı hükümleri çerçevesinde gayrimenkul yatırım ortaklığı portföyünde "binalar" başlığı altında bulunmalarında, devredilmelerinde (satışında) ve kiralalmalarında herhangi bir sakınca olmayacağı görüş ve kanaatindeyiz.

4.3. GAYRİMENKUL İLE İLGİLİ VARSA, SON ÜÇ YILLIK DÖNEMDE GERÇEKLEŞEN ALIM SATIM İŞLEMLERİNE VE GAYRİMENKULUN HUKUKİ DURUMUNDA MEYDANA GELEN DEĞİŞİKLİKLERE (İMAR PLANINDA MEYDANA GELEN DEĞİŞİKLİKLER, KAMULAŞTIRMA İŞLEMLERİ VB.) İLİŞKİN BİLGİ

4.3.1. KADASTRAL DURUMUNDAKİ DEĞİŞİKLİKLER

Yapılan incelemelerde son 3 yıllık dönemde değerlemeye konu gayrimenkullerin konumlandığı parselin kadastral durumunda herhangi bir değişiklik olmadığı tespit edilmiştir.

4.3.2. MÜLKİYET DURUMUNDAKİ DEĞİŞİKLİKLER

Yapılan incelemelerde son 3 yıllık dönemde değerlemeye konu gayrimenkullerin mülkiyet durumlarında herhangi bir değişiklik olmadığı tespit edilmiştir.

4.3.3. İMAR DURUMUNDAKİ DEĞİŞİKLİKLER

Yapılan incelemelerde son 3 yıllık dönemde değerlemeye konu gayrimenkullerin konumlandığı parselin imar durumunda herhangi bir değişiklik olmadığı tespit edilmiştir.



4.3.4. HUKUKİ DURUMUNDAKİ DEĞİŞİKLİKLER

Taşınmazların hukuki durumu ile ilgili herhangi bir kısıtlılık söz konusu değildir.

4.4. GAYRİMENKULLERİN BULUNDUĞU BÖLGENİN İMAR DURUMUNA İLİŞKİN BİLGİLER

Taşınmazların bulunduğu parselin imar durumu "**Ticaret Alanı**"dır. Taşınmazların konumlu olduğu bölge genellikle Ticaret Alanı lejantına sahip parseller üzerinde yapılar bulunmaktadır.

4.5. GAYRİMENKUL İÇİN ALINMIŞ DURDURMA KARARI, YIKIM KARARI, RİSKLİ YAPI TESPİTİ VB. DURUMLARA DAİR AÇIKLAMALAR

Taşınmazların bulunduğu binayla alakalı olarak değerlendirme tarihi itibarıyla herhangi bir durdurma kararı, yıkım kararı veya riskli yapı kararı bulunmamaktadır.

4.6. GAYRİMENKULE İLİŞKİN OLARAK YAPILMIŞ SÖZLEŞMELERE (GAYRİMENKUL SATIŞ VAADİ SÖZLEŞMELERİ, KAT KARŞILIĞI İNŞAAT SÖZLEŞMELERİ VE HASILAT PAYLAŞIMI SÖZLEŞMELER VB.) İLİŞKİN BİLGİLER

Değerleme konusu taşınmazlar için düzenlenmiş herhangi bir gayrimenkul satış vaadi sözleşmesi, kat karşılığı inşaat sözleşmesi ve hasılat paylaşımı sözleşmesi tarafımıza ibraz edilmemiştir.

4.7. GAYRİMENKULLER VE GAYRİMENKUL PROJELERİ İÇİN ALINMIŞ YAPI RUHSATLARINA, TADİLAT RUHSATLARINA, YAPI KULLANIM İZİNLERİNE İLİŞKİN BİLGİLER İLE İLGİLİ MEVZUAT UYARINCA ALINMASI GEREKLİ TÜM İZİNLERİN ALINIP ALINMADIĞINA VE YASAL GEREKLİLİĞİ OLAN BELGELERİN TAM VE DOĞRU OLARAK MEVCUT OLUP OLMADIĞI HAKKINDA BİLGİ

İlgili mevzuat uyarınca parsel üzerinde yer alan yapıların gerekli tüm izinleri alınmış olup yasal gerekliliği olan tüm belgeleri tam ve doğru olarak mevcuttur. Raporumuzun "4.1.6. Gayrimenkullerin Proje, Ruhsat, Şema Vb. Dokümanları Hakkında Bilgiler" başlığı altında yasal belgeler hakkında detaylı bilgiler anlatılmıştır.

4.8. DEĞERLEMESİ YAPILAN PROJELER İLE İLGİLİ OLARAK, 29/6/2001 TARİH VE 4708 SAYILI YAPI DENETİMİ HAKKINDA KANUN UYARINCA DENETİM YAPAN YAPI DENETİM KURULUŞU (TİCARET UNVANI, ADRESİ VB.) VE DEĞERLEMESİ YAPILAN GAYRİMENKUL İLE İLGİLİ OLARAK GERÇEKLEŞTİRDİĞİ DENETİMLER HAKKINDA BİLGİ

Taşınmazlar için yapı kullanma izin belgeleri alındığından proje tamamlanmış olup taşınmazlar binalar başlığı altında yer almaktadır. Bu nedenle yapı denetimle bir ilişkileri kalmamıştır.

4.9. EĞER BELİRLİ BİR PROJEYE İSTİNADEN DEĞERLEME YAPILIYORSA, PROJEYE İLİŞKİN DETAYLI BİLGİ VE PLANLARIN VE SÖZ KONUSU DEĞERİN TAMAMEN MEVCUT PROJEYE İLİŞKİN OLDUĞUNA VE FARKLI BİR PROJENİN UYGULANMASI DURUMUNDA BULUNACAK DEĞERİN FARKLI OLABİLECEĞİNE İLİŞKİN AÇIKLAMA

Bu değerlendirme çalışması kapsamında, proje değerlendirme yapılmamıştır.

4.10. VARSA, GAYRİMENKULÜN ENERJİ VERİMLİLİK SERTİFİKASI HAKKINDA BİLGİ

Rapor konu taşınmazların konumlu olduğu bina için C enerji performansında S34C653EC5570 numaralı ve 20.04.2017 tarihli belge bulunmaktadır.

5. BÖLÜM GAYRİMENKULÜN FİZİKİ ÖZELLİKLERİ

5.1. GAYRİMENKULÜN BULUNDUĞU BÖLGENİN ANALİZİ VE KULLANILAN VERİLER

Değerlemeye konu taşınmazlar; İstanbul ili, Sarıyer ilçesi, Maslak Mahallesi, Büyükdere Caddesi üzerinde 255 kapı no'lu yerde konumlu Maslak Nurool Plaza B Blok'un 1. normal katındaki 27 ve 28, 2. normal katındaki 33 ve 34, 3. normal katındaki 39 ve 40, 4. normal katındaki 45 ve 46, 5. normal katındaki 51 ve 52, 6. normal katındaki 57 ve 58 ile 16. normal katındaki 117 ve 118 no'lu bağımsız bölümlerdir.

Değerleme konusu gayrimenkullerin yer aldığı Maslak Nurool Plaza'ya ulaşım İstanbul'un en önemli ticaret merkezlerinin, plazaların, alışveriş merkezlerinin ve rezidans projelerinin üzerinde bulunduğu Büyükdere Caddesi üzerinden sağlanabilmektedir. Maslak Nurool Plaza, Büyükdere Caddesi üzerinde Sarıyer – Levent istikametini takip ederek ulaşılan Maslak Mahallesi'nde ve istikamet yönüne göre yolun sağ tarafında konumlanmaktadır.

Çevrede, çok katlı plazalar, ticaret merkezleri ve eğitim kurumları bulunmaktadır. Bunlardan bazıları; Atatürk Oto Sanayi Sitesi, Nazmi Akbacı Ticaret Merkezi, İstanbul Teknik Üniversitesi Ayazağa Kampüsü, Yıldız Teknik Üniversitesi Meslek Yüksek Okulu, Işık Okulları Kampüsü, Doğuş Center Maslak, 42 Maslak ve Spine Tower binasıdır. Taşınmazların konumlandığı Maslak Nurool Plaza'nın cepheli olduğu Büyükdere Caddesi bölgenin ana arteri olup yoğun bir araç trafiğine sahiptir.

Merkezi konum, ulaşım rahatlığı, müşteri celbi, kentsel rantın yüksek olduğu bir bölge içerisinde yer alması, çevrenin yüksek ticari potansiyeli ve tamamlanmış altyapısı taşınmazların değerini olumlu yönde etkilemektedir.

Bölge, Sarıyer Belediyesi sınırları içerisinde yer almakta olup tamamlanmış altyapıya sahiptir.



5.2. GAYRİMENKULÜN FİZİKİ, YAPISAL, TEKNİK VE İNŞAAT ÖZELLİKLERİ

5.2.1. BLOKLARIN TEKNİK VE YAPISAL ÖZELLİKLERİ

YAPI TARZI	Betonarme karkas
İNŞAAT NİZAMI	Ayrık (Blok)
YAPININ YAŞI	~ 26
KAT ADEDİ	28 (5 bodrum, zemin-bodrum, zemin, zemin-asma, 19 normal ve tesisat katı)
TOPLAM İNŞAAT ALANI	56.280 m ²
ELEKTRİK	Şebeke (4.000 kVA kapasiteli trafo mevcut)
JENERATÖR	Mevcut (2 adet 2.000 kVA kapasiteli)
PARATONER	Mevcut
ISITMA-SOĞUTMA	Fan coil (2 adet 700.000 kcal/h kapasiteli, 2 adet 500.000 kcal/h kapasiteli)
ASANSÖR	Büro katlarında 8 adet, otopark katlarında 2 adet olmak üzere toplam 10 adet
SU-KANALİZASYON	Şebeke
HİDROFOR	Mevcut
GÜVENLİK	Güvenlik elemanları, alarm sistemi ve güvenlik kameraları (CCTV) mevcut
YANGIN İHBAR SİSTEMİ	Duman ve ısı detektörleri mevcut
YANGIN SÖNDÜRME TES.	Yangın dolapları, hidrantlar, sprinkler sistem ve bazı hacimlerde yangın tüpleri mevcut
YANGIN MERDİVENİ	Mevcut (2 adet bina içerisinde betonarme)
DIŞ CEPHESİ	Alüminyum doğramalı, reflekte camlı giydirme cephe
OTOPARK	374 araç kapasiteli kapalı ve 59 araç kapasiteli açık otopark yeri mevcut

5.2.2. BİNANIN VE BAĞIMSIZ BÖLÜMLERİN GENEL ÖZELLİKLERİ

- Maslak Nurol Plaza; A sınıfı ofis binası standartlarında bir inşaat, teçhizat ve tesisata sahiptir.
- Ofis katları (1. ila 19. katlar) birbirine bitişik iki ayrı blok (A ve B Blok) olarak inşa edilmiştir. Değerleme konusu taşınmazlar B Blok'ta konumlanmaktadır. Taşınmazlara binanın ön cephesine göre sağ tarafta yer alan giriş kapısından ulaşmak mümkündür.
- Normal katlar bölme duvarları ile eşit şekilde ikiye (A ve B Blok) ayrılmıştır. Bu iki ayrı blok arasında 9. ve 10. normal katlar arasında yer alan Karum adlı şirket içinden geçiş sağlanmaktadır.
- Değerlemeye konu bağımsız bölümlerin katlara göre dağılımı, kullanım alanı ve fiziki durumu aşağıdaki şekildedir.

BAĞ. BÖL. NO	KAT ADI	BRÜT ALAN (m ²)	FİZİKİ DURUM
27	1. Normal	117,39	28 no'lu bağımsız bölüm hariç katın tamamı birleşik vaziyettedir.
28	1. Normal	438,30	
33	2. Normal	117,39	32, 35, 36 ve 37 no'lu bağımsız bölümler ile birleştirilerek bir bütün halinde kullanılmaktadır.
34	2. Normal	438,30	
39	3. Normal	117,39	Bağımsız bölümler birleştirilerek bir bütün halinde kullanılmaktadır.
40	3. Normal	438,30	
45	4. Normal	117,39	44, 47, 48 ve 49 no'lu bağımsız bölümler ile birleştirilerek bir bütün halinde kullanılmaktadır.
46	4. Normal	438,30	
51	5. Normal	117,39	50, 53, 54 ve 55 no'lu bağımsız bölümler ile birleştirilerek bir bütün halinde kullanılmaktadır.
52	5. Normal	438,30	
57	6. Normal	117,39	56, 59, 60 ve 61 no'lu bağımsız bölümler ile birleştirilerek bir bütün halinde kullanılmaktadır.
58	6. Normal	438,30	
117	16. Normal	117,39	Bağımsız bölümler birleştirilerek bir bütün halinde kullanılmaktadır.
118	16. Normal	438,30	

- Değerlemeye konu; 27, 33, 34, 45, 46, 51, 52, 57, 58, 117 ve 118 no'lu bağımsız bölümler kiracıları tarafından ofis olarak kullanılmakta olup, 28 no'lu bağımsız bölüm boştur. 39 ve 40 no'lu bağımsız bölümler ise mal sahibi tarafından ofis olarak kullanılmaktadır.
- Kiracı firmalar kendi kullanım ihtiyaçlarına göre sökülebilir bölme duvar elemanları ile farklı hacimler (yönetici odası, toplantı salonu, servis odası, açık düzen ofis vb.) oluşturmuşlardır. Bu hacimlerin oluşması sırasında bağımsız bölümler arasında yer alan ortak kullanım alanların bir kısmının taşınmazlara dâhil edildiği belirlenmiştir. Bu değişiklikler (bağımsız bölümlerin kendi aralarında birleştirilmiş olması, ortak kullanım alanların kullanım alanlarına dahil edilmiş olması vb.) basit inşaat teknikleriyle inşa edilmiş olup gerektiğinde binanın statğine zarar vermeden sökülebilir veya tekrar eski haline getirilebilir özelliğe sahiptirler.
- İç mekanlar benzer iç mekan inşaat özelliklerine sahiptir. Zeminler yükseltilmiş döşeme üzeri halı kaplı, duvarlar saten boyalı, tavanlar taş yünü asma tavanlıdır. Tavanlarda havalandırma, spot ve flüoresan tipi aydınlatma, ses yayın sistemi, duman detektörleri ve sprinkler sistemi bulunmaktadır.

5.3. DEĞERLEME İŞLEMİNİ OLUMSUZ YÖNDE ETKİLEYEN VEYA SINIRLAYAN FAKTÖRLER

Değerleme işlemini olumsuz yönde etkileyen veya sınırlayan herhangi bir faktör bulunmamaktadır.

5.4. VARSA, MEVCUT YAPIYLA VEYA İNŞAATI DEVAM EDEN PROJEYLE İLGİLİ TESPİT EDİLEN RUHSATA AYKIRI DURUMLARA İLİŞKİN BİLGİLER

Rapor konusu taşınmazların buldukları yapı için herhangi bir ruhsata aykırı durum bulunmamaktadır.

5.5. RUHSAT ALINMIŞ YAPILARDA YAPILAN DEĞİŞİKLİKLERİN 3194 SAYILI İMAR KANUNU'NUN 21'İNCİ MADDESİ KAPSAMINDA YENİDEN RUHSAT ALINMASINI GEREKTİRİR DEĞİŞİKLİKLER OLUP OLMADIĞI HAKKINDA BİLGİ

Taşınmazlar için yapı kullanma izin belgesinin bulunması nedeniyle mevzuat kapsamında 3194 sayılı İmar Kanununun 21. maddesi kapsamında yeniden ruhsat alınması gerekmemektedir.

5.6. GAYRİMENKULÜN DEĞERLEME TARİHİ İTİBARIYLA HANGİ AMAÇLA KULLANILDIĞI, GAYRİMENKUL ARSA VEYA ARAZİ İSE ÜZERİNDE HERHANGİ BİR YAPI BULUNUP BULUNMADIĞI VE VARSA, BU YAPILARIN HANGİ AMAÇLA KULLANILDIĞI HAKKINDA BİLGİ

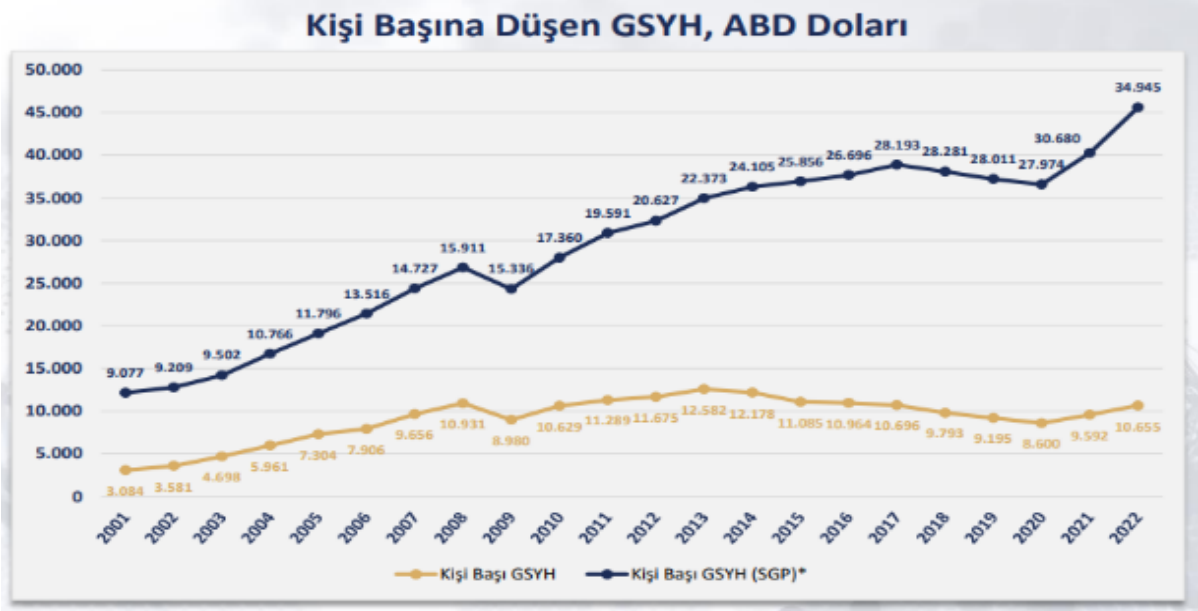
Değerleme tarihi itibarıyla değerlemeye konu taşınmazlar ofis niteliğinde olup, bir kısmı kiracıları tarafından ihtiyaca yönelik olarak kullanılmakta olup bir kısmı ise boş haldedir.

6. BÖLÜM PAZAR BİLGİLERİNE İLİŞKİN ANALİZLER

6.1. EKONOMİK GÖRÜNÜM

6.1.1. GSYİH BÜYÜME ORANI

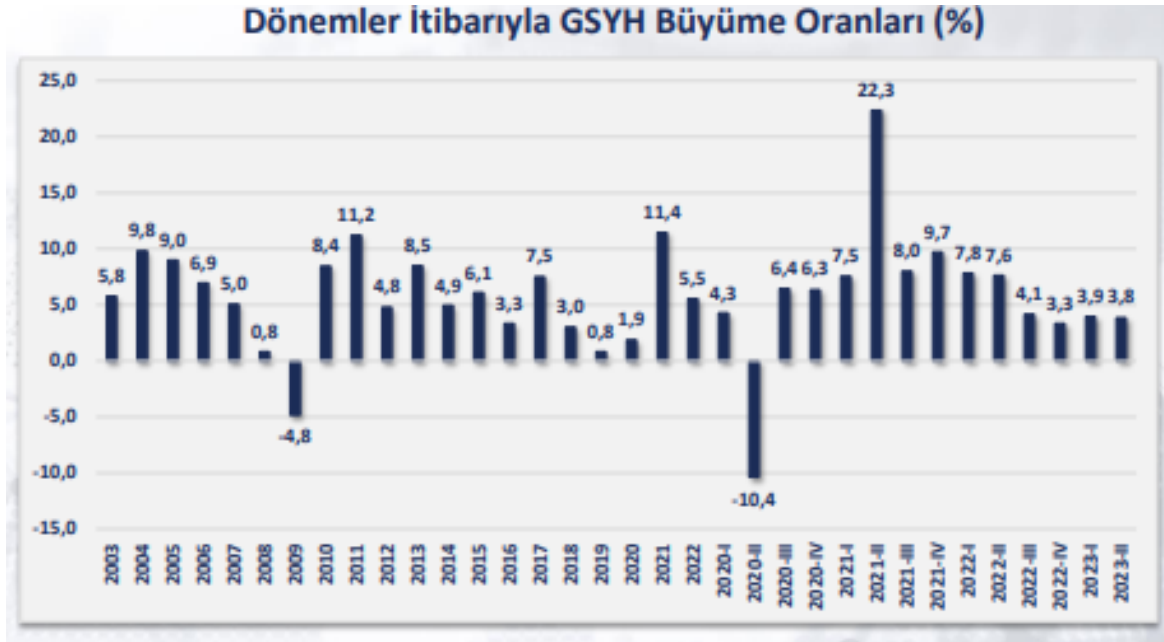
Kişi başı Gayri Safi Yurt İçi Hasıla (GSYH), 2022 yılında, 2002 yılına göre yaklaşık 3 katına çıkarak 3.608 dolardan 10.659 dolara yükselmiştir. Satın Alma Gücü Paritesi (SGP) göre, 2022'de kişi başı GSYH, 34.945 dolar olmuştur.



Kaynak: T.C. Ticaret Bakanlığı Ekonomik Görünüm Haziran 2023 – Son Güncelleme Tarihi: 10.11.2023

6.1.2. GSYİH BÜYÜME ORANI

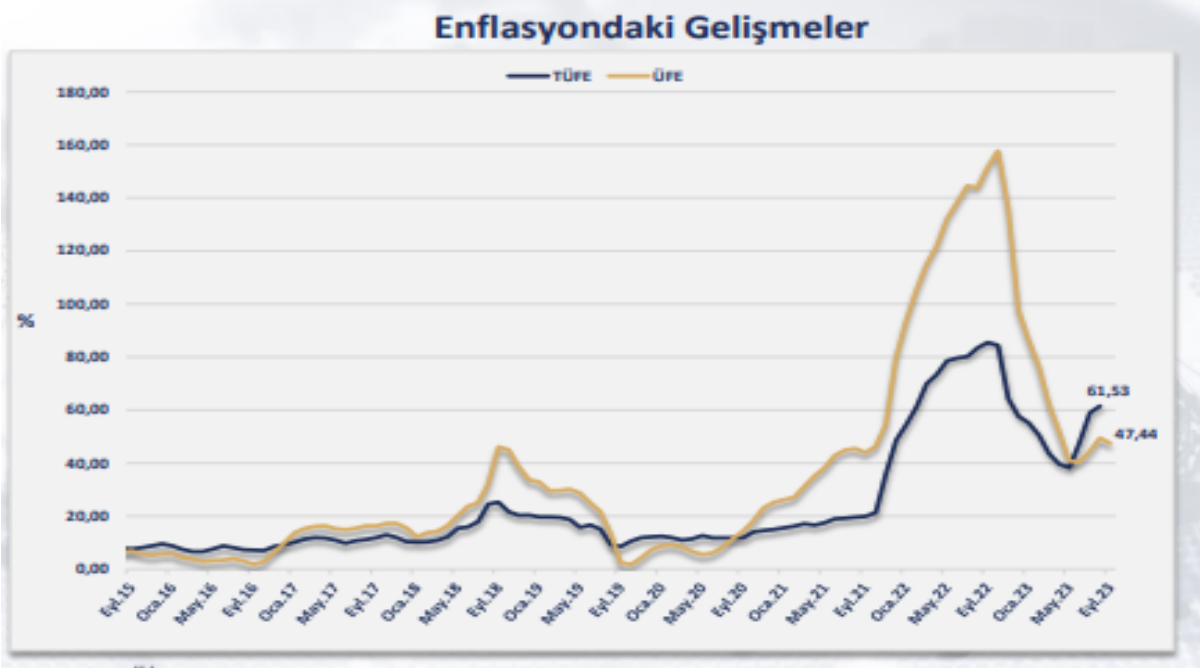
Türkiye ekonomisi 2023 yılının birinci çeyreğinde geçen yılın aynı dönemine göre % 3,8 oranında büyümüştür. 2003-2022 döneminde ise Türkiye ekonomisinde yıllık ortalama % 5,6 oranında büyüme kaydedilmiştir.



Kaynak: T.C. Ticaret Bakanlığı Ekonomik Görünüm Haziran 2023 – Son Güncelleme Tarihi: 09.10.2023

6.1.3. ENFLASYON

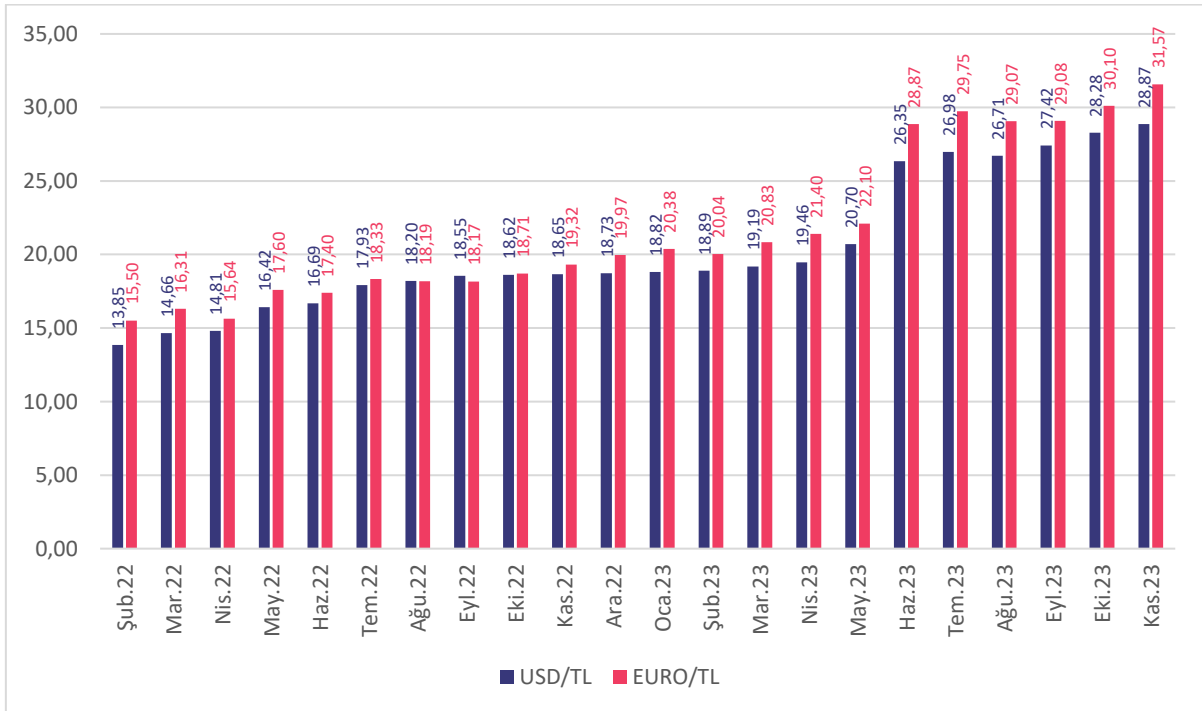
2023 yılı Eylül ayında, bir önceki yılın aynı ayına göre, TÜFE’de % 61,53 oranında, Yİ-ÜFE’de ise % 47,44 oranında artış gerçekleşmiştir.



Kaynak: T.C. Ticaret Bakanlığı Ekonomik Görünüm Haziran 2023 – Son Güncelleme Tarihi: 10.11.2023

6.1.4. DÖVİZ KURLARI

2022 yılının 4. çeyreğini 18,73 TL ile kapatan Amerikan doları 2023 Kasım ayını 28,87 TL seviyesinde, 2022 yılının 4. çeyreğini 19,97 TL ile kapatan Euro ise; 2023 Kasım ayını 31,57 TL seviyesinde kapatmıştır.



Kaynak: TCMB

6.2. BÖLGE ANALİZİ

6.2.1. SARIYER İLÇESİ

İstanbul Boğazı'nın Avrupa yakasında boğazın kuzey kesiminde yer alır. Doğusunda; İstanbul Boğazı, batısında; Eyüp İlçesi, kuzeyinde; Karadeniz, güneyinde ise; Beşiktaş ve Şişli İlçeleri bulunur.

Sarıyer'in sahil sınırı, Bebek'ten az ötede Aşiyan'ı geçince başlayıp Kilyos bölgesini de içine alan Karadeniz kıyılarına kadar ulaşır. Karadeniz'deki en uç nokta Rumeli Feneri'dir.

2012 yılında da Şişli sınırları içinde yer alan Ayazağa, Maslak ve Huzur mahalleleri Sarıyer ilçesine dahil edilmiştir. Yine aynı düzenlemeyle 8 köyün mahalle statüsüne geçmesiyle ilçenin mahalle sayısı 38'e yükselmiştir.

Sarıyer ilçesi yıllarca bir sayfiye semti olarak algılandığından ilçe ekonomisinde sanayi hiçbir zaman önemli yer tutmamıştır. Bu nedenle ekonomik olarak faal olan nüfusu oluşturan kesim, daha çok ilçe dışında çalışmaktadır.

İlçenin en canlı ekonomik etkinlik alanını hizmet işkolu oluşturmaktadır. Kıyı boyunca hizmet veren başta balıkçı restoranları olmak üzere lokanta, bar gibi işyerleri büyük ilgi çekmektedir.

Birçok holding merkezi, Türkiye'nin tek borsası Borsa İstanbul, Türkiye Futbol Federasyonu ile ABD, Avusturya, Çin ve Irak başkonsoloslukları Sarıyer ilçe sınırları içerisinde yer almaktadır.

6.2.2. MASLAK MAHALLESİ

Maslak, İstanbul'un Sarıyer ilçesine bağlı bir mahalledir.

Öncesinde Şişli ilçesine bağlı bir mahalleyken, 2012'de alınan belediyeler birliği kararnamesiyle, Huzur ve Ayazağa semtleri ile birlikte Sarıyer'e bağlanmıştır. İstanbul'un önde gelen semtlerindedir. Semtte çok yüksek ve çok katlı binalar bulunur. Türkiye'nin hızla modernleşen mahallelerinden biridir.

Maslak; bundan 25 yıl öncesine kadar bir benzin istasyonu ile birkaç yapıdan oluşan bir yerken, günümüzde birçok uluslararası şirketin genel müdürlüğünü barındıran, modern gökdelenlerin, yoğun trafiğinin ve sert rüzgarların olduğu, İstanbul'un ve Türkiye'nin önemli yerlerinden birisidir. Maslak'taki nüfus, çalışma saatleri arasında büyük oranda artar, onun dışında yerleşik nüfus seyrek. İstanbul Teknik Üniversitesi'nin ana yerleşkesi olan Ayazağa Kampüsü ile Harp Akademileri Maslak'ta bulunmaktadır.

Yenikapı – Hacıosman metrosunun İTÜ - Ayazağa durağı bu semttedir.

6.3. GAYRİMENKULÜN DEĞERİNE ETKİ EDEN ÖZET FAKTÖRLER

Olumlu faktörler:

- Merkezi konumları,
- Ulaşım rahatlığı,
- Reklam kabiliyeti,
- Müşteri celbi,
- Bölgedeki ticari hareketlilik,
- Bölgede yeni plazalar açılmasına rağmen, buldukları plazanın doluluk oranlarında ve kira gelirlerinde düşüş olmaması,
- Yapı kullanma izin belgesinin bulunması ve kat mülkiyetine geçilmiş olması,
- Otoparkının olması,
- Bölgenin tamamlanmış altyapısı.

Olumsuz faktörler:

- Döviz kurlarındaki dalgalanma ve yüksek kredi maliyetleri nedeniyle gayrimenkule olan genel talebin azalmış olması.

6.4. MEVCUT EKONOMİK KOŞULLARIN, GAYRİMENKUL PİYASANIN ANALİZİ, MEVCUT TRENDLER VE DAYANAK VERİLER İLE BUNLARIN GAYRİMENKUL DEĞERİNE ETKİLERİ

Küresel ekonomik gelişmeler göz önüne alındığında 2022 yılından süre gelen enflasyonist baskılar ve bunları önlemek için alınan önlemlerin hâkim olduğu bir dönemi 2023 yılı ilk çeyreğinde de yaşamıştır. Küresel kaynak maliyetlerinin arttığı bu dönemde ülke büyümelerinde de yavaşlamalar görülmeye başlanmıştır. Bir yandan yüksek enflasyon diğer yandan artan parasal maliyetler ve azalması beklenen talep düşünüldüğünde batı ekonomilerinde resesyon veya stagflasyon yaşanma olasılığını da gündeme getirmiştir. Gelişmekte olan ülkelerde ise küresel enflasyonun üzerinde seyreden fiyatlar genel seviyesi ve işsizlik gibi unsurlarla birlikte artacak olan dış kaynağa ulaşma maliyeti ekonomiler için tehdit oluşturmaya devam etmektedir. Yılın ilk çeyreğinde Fed'in aldığı önlemler ABD enflasyonunu geri çekmeye başlamış, istihdam ve büyüme kaybı ise beklenin altında gerçekleşmiştir. Buna rağmen başta Fed olmak üzere ECB ve BoE gibi merkez bankaları para politikalarını sıkı tutmaya devam edeceklerine dair mesajları piyasa ile paylaşmışlardır.

Ülkemizde 2022 yılı boyunca fiyatlar genel seviyesindeki artış devam etmiş olup yıllık baz etkisi ve alınan makro ihtiyati tedbirler ile yüze 64,2 düzeyinde tamamlamıştır. 2023 yılı ilk üç aylık enflasyon yüzde 12,5 olurken bir önceki yılın aynı dönemine göre (Mart) yıllık, yüzde 50,5 düzeyinde gerçekleşmiştir

Enflasyonun yüksek süregelmesi ise hem maliyetler hem de tüketici davranışları üzerinde etki yaratmaktadır. Enflasyon beklentileri nedeniyle talebin öne çekilmesi bazı sektörlerde önemli bir canlılık yaratırsa da bu talebin sürdürülebilir olması fiyatlar genel seviyesindeki istikrara bağlı görünmektedir.

Türkiye de inşaat ve gayrimenkul sektörünün en önemli göstergelerden birisi olan 'konut satış' rakamlarına baktığımızda ise durum şöyledir; 2023 yılı ilk çeyrek döneminde toplam 283 bin adet konut satılmıştır. 2022 yılının aynı döneminde ise satışlar 320 bin adet olarak gerçekleşmişti. Bu da bir önceki yıla göre satışlarda yüzde 11,5'lik bir düşüşü işaret etmektedir. Satış türlerine göre ise farklılık ipotekli satışlarda yaşanmıştır. 2022 yılının ilk üç aylık döneminde 68 bin adet ipotekli konut satışı yapılırken bu yılın aynı döneminde ise yüzde 13.9'luk bir düşüş ile 58 bin adet düzeyinde gerçekleşmiştir. İpotekli satışlardaki azalma konut kredi faizlerinde ve konut fiyatlarındaki artışın etkisiyle meydana gelmiş görülmektedir. Yabancılarla yapılan konut satışları 2023 yılının ilk çeyreğinde gerilemiştir. Ocak-Mart döneminde ise bir önceki yılın aynı dönemine göre %23,8 azalarak 10 bin 926 olarak gerçekleşmiştir

Talebin güçlü olması ve enflasyonist eğilimden kaçış çabasıyla konut fiyatlarında kayda değer bir yükseliş yaşanmıştır. TCMB tarafından açıklanan 2023 Şubat ayı verilerinde; bir önceki yılın aynı ayına göre nominal olarak yüzde 141,5, reel olarak ise yüzde 56,3 oranında artış gerçekleşmiştir. Türkiye genelinde birim metrekare fiyatı 20,493 TL'ye ulaşmıştır. En yüksek metrekare fiyatı ise İstanbul da gerçekleşmiş olup 31,802 TL olmuştur.

İnşaat ve gayrimenkul sektörü gerek küresel gerekse iç dinamiklerden etkilenmektedir. Bu bağlamda yaşanan ve yaşanabilecek olumsuz etkileri azaltmak olumlu olabilecek durumları ise sürdürülebilir bir hale dönüştürebilmek için hukuki düzenlemelerden finansal araç ve kurumlara kadar bazı düzenlemelerin yapılması yerin de olabilecektir. İnşaat ve gayrimenkul sektörümüz hem istihdam hem de üretim anlamında küresel bir büyüklüğe ulaşmış olup sürecin daha sürdürülebilir olması için elinden gelen çabayı da göstermektedir.

Bu bilgiler doğrultusunda taşınmazın konumlu olduğu bölgenin yakın analizi de yapılmış ve piyasa araştırmalarında da görüleceği üzere istenen ve gerçekleşen satış bedellerinin kendi içerisinde tutarlı oldukları gözlenmiştir. Bölge genelinde gayrimenkul satış fiyatlarında bir önceki yıla göre enflasyon oranının üzerinde artış olduğu gözlenmiştir. Bölgede yer alan taşınmazlar konumları, mimari-inşaat özellikleri ile sahip oldukları manzara ve raporda "6.3. Gayrimenkulün Değerine Etki Eden Özet Faktörler" bölümünde belirtilen özellikler dikkate alınarak değer takdir edilmiştir.

7. BÖLÜM KULLANILAN DEĞERLEME YÖNTEMLERİ

7.1. DEĞERLEME YAKLAŞIMLARI

Değerleme yaklaşımlarının uygun ve değerlendirilen varlıklarının içeriği ile ilişkili olmasına dikkat edilmesi gerekir. Aşağıda tanımlanan ve açıklanan üç yaklaşım değerlemede kullanılan temel yaklaşımlardır. Bunların tümü, fiyat dengesi, fayda beklentisi veya ikame ekonomi ilkelerine dayanmaktadır. Temel değerlendirme yaklaşımlarına aşağıdaki gibidir.

- Pazar Yaklaşımı
- Gelir Yaklaşımı
- Maliyet Yaklaşımı

7.1.1. PAZAR YAKLAŞIMI

Pazar yaklaşımı; varlığın, fiyat bilgisi elde edilebilir olan aynı veya karşılaştırılabilir (benzer) varlıklarla karşılaştırılması suretiyle gösterge niteliğindeki değer belirlendiği yaklaşımı ifade eder.

Aşağıda yer verilen durumlarda, pazar yaklaşımının uygulanması ve bu yaklaşıma önemli ve/veya anlamlı ağırlık verilmesi gerekli görülmektedir:

- Değerleme konusu varlığın değer esasına uygun bir bedelle son dönemde satılmış olması,
- Değerleme konusu varlığın veya buna önemli ölçüde benzerlik taşıyan varlıkların aktif olarak işlem görmesi,
- Önemli ölçüde benzer varlıklar ile ilgili sık yapılan ve/veya güncel gözlemlenebilir işlemlerin söz konusu olması.

Yukarıda yer verilen durumlarda pazar yaklaşımının uygulanması ve bu yaklaşıma önemli ve/veya anlamlı ağırlık verilmesi gerekli görülmele birlikte, söz konusu kriterlerin karşılanmadığı aşağıdaki ilave durumlarda, pazar yaklaşımı uygulanabilir ve bu yaklaşıma önemli ve/veya anlamlı ağırlık verilebilir. Pazar yaklaşımının aşağıdaki durumlarda uygulanması halinde, değerlemeyi gerçekleştiren diğer yaklaşımların uygulanıp uygulanamayacağını ve pazar yaklaşımı ile belirlenen gösterge niteliğindeki değeri pekiştirmek amacıyla ağırlıklandırılıp ağırlıklandırılmayacağını dikkate alması gerekli görülmektedir:

- Değerleme konusu varlığa veya buna önemli ölçüde benzer varlıklara ilişkin işlemlerin, pazardaki oynaklık ve hareketlilik dikkate almak adına, yeteri kadar güncel olmaması,
- Değerleme konusu varlığın veya buna önemli ölçüde benzerlik taşıyan varlıkların aktif olmamakla birlikte işlem görmesi,
- Pazar işlemlerine ilişkin bilgi elde edilebilir olmakla birlikte, karşılaştırılabilir varlıkların değerlendirme konusu varlıkla önemli ve/veya anlamlı farklılıklarının, dolayısıyla da subjektif düzeltmeler gerektirme potansiyelinin bulunması,
- Güncel işlemlere yönelik bilgilerin güvenilir olmaması (örneğin, kulaktan dolma, eksik bilgiye dayalı, sinerji alıcılı, muvazaalı, zorunlu satış içeren işlemler vb.),
- Varlığın değerini etkileyen önemli unsurun varlığın yeniden üretim maliyeti veya gelir yaratma kabiliyetinden ziyade pazarda işlem görebileceği fiyat olması.

7.1.2. GELİR YAKLAŞIMI

Gelir yaklaşımı, gösterge niteliğindeki değer, gelecekteki nakit akışlarının tek bir cari değere dönüştürülmesi ile belirlenmesini sağlar. Gelir yaklaşımında varlığın değeri, varlık tarafından yaratılan gelirlerin, nakit akışlarının veya maliyet tasarruflarının bugünkü değerine dayanılarak tespit edilir. Aşağıda yer verilen durumlarda, gelir yaklaşımının uygulanması ve bu yaklaşıma önemli ve/veya anlamlı ağırlık verilmesi gerekli görülmektedir:

- Varlığın gelir yaratma kabiliyetinin katılımcının gözüyle değeri etkileyen çok önemli bir unsur olması,
- Değerleme konusu varlıkla ilgili gelecekteki gelirin miktarı ve zamanlamasına ilişkin makul tahminler mevcut olmakla birlikte, ilgili pazar emsallerinin varsa bile az sayıda olması.



Yukarıda yer verilen durumlarda gelir yaklaşımının uygulanması ve bu yaklaşıma önemli ve/veya anlamlı ağırlık verilmesi gerekli görülmele birlikte, söz konusu kriterlerin karşılanmadığı aşağıdaki ilave durumlarda, gelir yaklaşımı uygulanabilir ve bu yaklaşıma önemli ve/veya anlamlı ağırlık verilebilir. Gelir yaklaşımının aşağıdaki durumlarda uygulanması halinde, değerlemeyi gerçekleştirenin diğer yaklaşımların uygulanıp uygulanamayacağını ve gelir yaklaşımı ile belirlenen gösterge niteliğindeki değeri pekiştirmek amacıyla ağırlıklandırılıp ağırlıklandırılmayacağını dikkate alması gerekli görülmektedir:

- Değerleme konusu varlığın gelir yaratma kabiliyetinin katılımcının gözüyle değeri etkileyen birçok faktörden yalnızca biri olması,
- Değerleme konusu varlıkla ilgili gelecekteki gelirin miktarı ve zamanlamasına ilişkin önemli belirsizliklerin bulunması,
- Değerleme konusu varlıkla ilgili bilgiye erişimsizliğin bulunması (örneğin, kontrol gücü bulunmayan bir pay sahibi geçmiş tarihli finansal tablolara ulaşabilir, ancak tahminlere/bütçelere ulaşamaz),
- Değerleme konusu varlığın gelir yaratmaya henüz başlamaması, ancak başlamasının planlanmış olması.

Gelir yaklaşımının temelini, yatırımcıların yatırımlarından getiri elde etmeyi beklemleri ve bu getirinin yatırıma ilişkin algılanan risk seviyesini yansıtmalarının gerekli görülmesi teşkil eder.

Genel olarak yatırımcıların sadece sistematik risk ("pazar riski" veya "çeşitlendirmeye giderilemeyen risk" olarak da bilinir) için ek getiri elde etmeleri beklenir.

7.1.3. MALİYET YAKLAŞIMI

Maliyet yaklaşımı, bir alıcının, gereksiz külfet doğuran zaman, elverişsizlik, risk gibi etkenler söz konusu olmadıkça, belli bir varlık için, ister satın alma, isterse yapım yoluyla edinilmiş olsun, kendisine eşit faydaya sahip başka bir varlığı elde etme maliyetinden daha fazla ödeme yapmayacağı ekonomik ilkesinin uygulanmasıyla gösterge niteliğindeki değerin belirlendiği yaklaşımdır. Bu yaklaşımda, bir varlığın cari ikame maliyetinin veya yeniden üretim maliyetinin hesaplanması ve fiziksel bozulma ve diğer biçimlerde gerçekleşen tüm yıpranma paylarının düşülmesi suretiyle gösterge niteliğindeki değer belirlenmektedir.

Aşağıda yer verilen durumlarda, maliyet yaklaşımının uygulanması ve bu yaklaşıma önemli ve/veya anlamlı ağırlık verilmesi gerekli görülmektedir:

- Katılımcıların değerlendirme konusu varlıkla önemli ölçüde aynı faydaya sahip bir varlığı yasal kısıtlamalar olmaksızın yeniden oluşturabilmesi ve varlığın, katılımcıların değerlendirme konusu varlığı bir an evvel kullanabilmeleri için önemli bir prim ödemeye razı olmak durumunda kalmayacakları kadar, kısa bir sürede yeniden oluşturulabilmesi,
- Varlığın doğrudan gelir yaratmaması ve varlığın kendine özgü niteliğinin gelir yaklaşımını veya pazar yaklaşımını olanaksız kılması,
- Kullanılan değer esasının temel olarak ikame değeri örneğinde olduğu gibi ikame maliyetine dayanması.

Yukarıda yer verilen durumlarda maliyet yaklaşımının uygulanması ve bu yaklaşıma önemli ve/veya anlamlı ağırlık verilmesi gerekli görülmele birlikte, söz konusu kriterlerin karşılanmadığı aşağıdaki ilave durumlarda, maliyet yaklaşımı uygulanabilir ve bu yaklaşıma önemli ve/veya anlamlı ağırlık verilebilir. Maliyet yaklaşımının aşağıdaki durumlarda uygulanması halinde, değerlemeyi gerçekleştirenin diğer yaklaşımların uygulanıp uygulanamayacağını ve maliyet yaklaşımı ile belirlenen gösterge niteliğindeki değeri pekiştirmek amacıyla ağırlıklandırılıp ağırlıklandırılmayacağını dikkate alması gerekli görülmektedir:

- Katılımcıların aynı faydaya sahip bir varlığı yeniden oluşturmayı düşündükleri, ancak varlığın yeniden oluşturulmasının önünde potansiyel yasal engellerin veya önemli ve/veya anlamlı bir zaman ihtiyacının bulunması,
- Maliyet yaklaşımının diğer yaklaşımlara bir çapraz kontrol aracı olarak kullanılması (örneğin, maliyet yaklaşımının, değerlemesi işletmenin sürekliliği varsayımıyla yapılan bir işletmenin tasfiye esasında daha değerli olup olmadığının teyit edilmesi amacıyla kullanılması),
- Varlığın, maliyet yaklaşımında kullanılan varsayımları son derece güvenilir kılacak kadar, yeni oluşturulmuş olması.

Kısmen tamamlanmış bir varlığın değeri genellikle, varlığın oluşturulmasında geçen süreye kadar katlanılan maliyetleri (ve bu maliyetlerin değere katkı yapip yapmadığını) ve katılımcıların, varlığın, tamamlandığındaki değerinden varlığı tamamlamak için gereken maliyetler ile kâr ve riske göre yapılan uygun düzeltmeler dikkate alındıktan sonraki değerine ilişkin beklentilerini yansıtabacaktır.

7.2. DEĞERLEMEDE KULLANILACAK YÖNTEMLERİN BELİRLENMESİ

Sermaye Piyasası Kurulu'nun 01.02.2017 tarih Seri III-62.1 sayılı "Sermaye Piyasasında Değerleme Standartları Hakkında Tebliğ" doğrultusunda Sermaye Piyasası Kurulu Karar Organı'nın 22.06.2017 tarih ve 25/856 sayılı kararı ile Uluslararası Değerleme Standartları 2017 UDS 105 Değerleme Yaklaşımları ve Yöntemleri 10.4. maddesinde; "Değerleme çalışmasında yer alan bilgiler ve şartlar dikkate alındığında, özellikle tek bir yöntemin doğruluğuna ve güvenilirliğine yüksek seviyede itimat duyulduğu hallerde, değerlemeyi gerçekleştirenlerin bir varlığın değerlemesi için birden fazla değerlendirme yöntemi kullanması gerekmez. Ancak, değerlemeyi gerçekleştirenin çeşitli yaklaşım ve yöntemleri kullanmayı da göz önünde bulundurması gerekli görülmekte olup, özellikle tek bir yöntem ile güvenilir bir karar verilebilmesi için yeterli bulguya dayalı veya gözlemlenebilen girdinin mevcut olmadığı hallerde, bir değer belirlenebilmesi amacıyla birden fazla değerlendirme yaklaşımı veya yöntemi gerekli görülüp kullanılabilir. Birden fazla değerlendirme yaklaşımı veya yönteminin, hatta tek bir yaklaşım dahilinde birden fazla yöntemin kullanıldığı hallerde, söz konusu farklı yaklaşım veya yöntemlere dayalı değer takdirinin makul olması ve birbirinden farklı değerlerin, ortalama alınmaksızın, analiz edilmek ve gerekçeleri belirtilmek suretiyle tek bir sonuca ulaştırılma sürecinin değerlemeyi gerçekleştiren tarafından raporda açıklanması gerekli görülmektedir." yazmaktadır.

Ülkemizde bağımsız bölüme ait arsa payı hesabında farklı hesapların kullanılması sebebiyle bu tür gayrimenkullerde (daire, dükkan, ofis vs.) maliyet yaklaşımı her zaman çok sağlıklı sonuçlar vermemektedir. Ayrıca bölgede emsal nitelikte satılık arsa bulunamaması ve rapora konu taşınmazların ana yapı içerisinde bulunan bağımsız bölüm olması nedeniyle değerlemede maliyet yaklaşımı yöntemi kullanılmayacaktır.

Taşınmazların aylık pazar kira değerlerinin tespitinde **pazar yaklaşımı yöntemi**, pazar değerlerinin tespitinde ise **pazar yaklaşımı yöntemi** ve **gelir yaklaşımı yöntemi** kullanılacaktır.

7.3. TAŞINMAZLARIN AYLIK PAZAR KİRA DEĞERLERİNİN TESPİTİ

7.3.1. PAZAR YAKLAŞIMI YÖNTEMİ İLE ULAŞILAN SONUÇLAR

7.3.1.1. PAZAR YAKLAŞIMINI AÇIKLAYICI BİLGİLER, KONU GAYRİMENKULÜN DEĞERLEMESİ İÇİN BU YAKLAŞIMIN KULLANILMA NEDENİ

Uluslararası Değerleme Standartları UDS 105 Değerleme Yaklaşımı ve Yöntemleri Madde 20.1'e Pazar Yaklaşımı "Pazar yaklaşımı varlığın, fiyat bilgisi elde edilebilir olan aynı veya karşılaştırılabilir (benzer) varlıklarla karşılaştırılması suretiyle gösterge niteliğindeki değer belirlendiği yaklaşımı ifade eder." şeklindedir.

Bu yöntemde, yakın dönemde pazara çıkarılmış ve kiralanan benzer gayrimenkuller dikkate alınarak, pazar değerini etkileyebilecek kriterler çerçevesinde fiyat ayarlaması yapıldıktan sonra konu taşınmazlar için aylık m² birim pazar kira değeri belirlenmiştir.

Bulunan emsaller; konum, mimari özellik, inşaat kalitesi ve büyüklük gibi kriterler dahilinde karşılaştırılmış, emlak pazarının güncel değerlendirmesi için emlak pazarlama firmaları ile görüşülmüş; ayrıca ofisimizdeki mevcut data ve bilgilerden faydalanılmıştır.

Uluslararası Değerleme Standartları UDS 105 Değerleme Yaklaşımı ve Yöntemleri Madde 20.2 Maddesi'nin b ve c bentlerine göre; " değerlendirme konusu varlığın veya buna önemli ölçüde benzerlik taşıyan varlıkların aktif olarak işlem görmesi ve/veya önemli ölçüde benzer varlıklar ile ilgili sık yapılan ve/veya güncel gözlemlenebilir işlemlerin söz konusu olması" pazar yaklaşımı yönteminin uygulanmasını sağlamaktadır.

Bölge genelinde yapılan incelemelerde rapor konusu taşınmazlara emsal olabilecek kiralık işyeri/ofis emsallerinin yeterli olması ve bölgedeki fiyatların kendi içerisinde istikrarlı hareket etmesi sebebiyle pazar yaklaşımı yöntemi kullanılmıştır.

7.3.1.2. FİYAT BİLGİSİ TESPİT EDİLEN EMSAL BİLGİLERİ VE BU BİLGİLERİN KAYNAĞI

Taşınmazların konumlandığı bölgede bulunan kiralık ofislere ait bilgiler aşağıdaki gibidir.

- 1) Plazalar bölgesinde ve plaza ismi paylaşılmayan 7. normal katta yer alan, 450 m² olarak pazarlanmakta olan dekorasyonlu ofis aylık 175.000,-TL bedelle kiralıktır.
(Aylık m² birim kira fiyatı ~ 389,-TL)
İlgili tel.: 0531 284 76 19
- 2) Plazalar bölgesinde ve plaza ismi paylaşılmayan, 390 m² olarak pazarlanmakta olan dekorasyonlu ofis aylık 210.000,-TL bedelle kiralıktır.
(Aylık m² birim kira fiyatı ~ 538,-TL)
İlgili tel.: 0532 491 83 93
- 3) Plazalar bölgesinde ve plaza ismi paylaşılmayan, 500 m² olarak pazarlanmakta olan dekorasyonlu ofis aylık 250.000,-TL bedelle kiralıktır.
(Aylık m² birim kira fiyatı ~ 500,-TL)
İlgili tel.: 0532 49183 93
- 4) Plazalar bölgesinde ve plaza ismi paylaşılmayan, 400 m² olarak pazarlanmakta olan dekorasyonlu ofis aylık 230.000,-TL bedelle kiralıktır.
(Aylık m² birim kira fiyatı ~ 575,-TL)
İlgili tel.: 0532 648 18 23

7.3.1.3. KULLANILAN EMSALLERİN SANAL ORTAMDAKİ HARİTALARINDAN ÇIKARTILMIŞ, DEĞERLEMeye KOnU GAYRİMENKULE YAKINLIĞINI GÖSTEREN KROKİLER

Kullanılan emsallerin sanal ortamdaki haritalarından çıkartılmış, değerlemeye konu taşınmazlara yakınlığını gösteren kroki aşağıdaki gibidir.



7.3.1.4. EMSALLERİN NASIL DİKKATE ALINDIĞINA İLİŞKİN AYRINTILI AÇIKLAMA, EMSAL BİLGİLERİNDE YAPILAN DÜZELTMELER, DÜZELTMELERİN YAPILMA NEDENİNE İLİŞKİN DETAYLI AÇIKLAMALAR VE DİĞER VARSAYIMLAR

7.3.1.4.1. EMSALLERİN SEÇİMİ

Rapor konusu taşınmazların aylık pazar kira değerlerinin tespiti için yakın bölgedeki benzer nitelikte olan ofisler araştırılmıştır. Emlak pazarlama firmaları ile yapılan görüşmelerde ve incelemelerde yakın tarihte kiralanması gerçekleşmiş verilere ulaşılamamış olup halihazırda piyasada kiralık olarak pazarlanan taşınmazların bilgileri alınmıştır. Alınan bilgiler şirket arşivimizde bulunan diğer bilgiler ile karşılaştırılmış olup emlak pazarlama firmalarından alınan emsal bilgilerinin tutarlı oldukları görülmüştür. Emsal araştırması yapılırken aşağıdaki hususlar dikkate alınmıştır.

- Bu raporda taşınmazlarla aynı pazar koşullarına sahip emsaller tercih edilmiştir.
- Bu raporda taşınmazlarla aynı veya çok yakın konumda yer alan emsaller tercih edilmiş olup emsal bilgileri bölümünde detaylı konum bilgileri sunulmuştur. Varsa farklı konumda / lokasyonda yer alan emsallerin şerefiye farklılıkları ise belirtilerek değerlemede dikkate alınmışlardır.
- Bu raporda emsal taşınmazın fiziksel özellikleri (ünite tipi, kullanım alanı büyüklüğü, yapı yaşı, inşaat kalitesi, teknik özellikleri vb. unsurlar) dikkate alınmış, farklı olması durumunda emsal analizi kapsamında karşılaştırmaları yapılmıştır.
- Bu raporda tam mülkiyet devrine ilişkin emsaller seçilmiş olup farklı bir durum olması halinde (hisseli mülkiyet, üst hakkı devri, devre mülk vs.) emsallerde belirtilmiş ve şerefiyede bu durumları dikkate alınmıştır.
- Emsal olarak seçilen gayrimenkullerde değeri etkileyen özel satış koşullarının (pazarlama süresi, genel pazar ortalamasının üzeri / aşağısı gibi durumlar vd.) olması durumunda piyasa araştırması bölümünde belirtilerek değere etkisi analiz edilmiştir.

7.3.1.4.2. KİRALIK EMSALLERİN ANALİZİ

Kiralık ofis emsalleri; değerlemeye konu taşınmazlardan 118 no'lu bağımsız bölüm için; konum, inşaat kalitesi, mimari özellik, büyüklük ve pazarlık payı gibi kriterler dahilinde karşılaştırılmış ve aylık m² birim pazar kira değeri hesaplanmıştır. Rapora konu 14 adet bağımsız bölüm ise kendi aralarında 118 no'lu bağımsız bölüm ile proje içerisindeki konum, mimari özellik, inşaat kalitesi ve büyüklük gibi kriterler dahilinde karşılaştırılmış ve şerefiyelendirme çalışması sonucu bağımsız bölüm bazında aylık m² birim pazar kira değerleri belirlenmiştir.

Emsallerin konum kriterinde; raporun "7.3.1.3. Kullanılan Emsallerin Sanal Ortamdaki Haritalarından Çıkartılmış, Değerlemeye Konu Gayrimenkule Yakınlığını Gösteren Krokiler" bölümünde sunulan emsal krokilerinde belirtilen konumları göz önünde bulundurularak; baz alınan değerlemeye konu gayrimenkule, merkeze, ana yola, ulaşım akslarına yakınlık, katlarına, kattaki konumlarına vb. yakınlık kriterleri göz önünde bulundurularak düzeltme yapılmıştır.

Emsallerin inşaat kalitesi kriterinde; binanın yapılış tarzı, kat sayısı, yapım yılı vb. kriterleri göz önünde bulundurularak düzeltme yapılmıştır.

Emsallerin mimari özellikleri kriterinde; binanın teknik ve altyapı özellikleri gibi kriterleri göz önünde bulundurularak düzeltme yapılmıştır.

Emsallerin büyüklük kriterinde; emsallerin alanları göz önünde bulundurularak düzeltme yapılmıştır.

Emsallerin pazarlık payı kriterinde; emlak pazarlama firmalarından alınan pazarlık payı bilgileri göz önünde bulundurularak düzeltme yapılmıştır.

ŞEREFİYE KRİTERLERİ (%)							
Emsaller	M ² Fiyatı (TL)	Konum	İnşaat Kalitesi	Mimari Özellik	Büyükölç	Pazarlık Payı	Emsal Değer (TL)
Emsal 1	389	0%	0%	10%	0%	-15%	370
Emsal 2	538	-5%	0%	-10%	0%	-15%	377
Emsal 3	500	0%	0%	-10%	0%	-15%	375
Emsal 4	575	-5%	0%	-15%	0%	-15%	374
Ortalama							374

7.3.1.5. PAZAR YAKLAŞIMI YÖNTEMİ İLE ULAŞILAN SONUÇ

Değerleme süreci, piyasa bilgileri ve emsal analizlerinden hareketle rapor konusu taşınmazların konumları, büyüklükleri, mimari özellikleri ve inşaat kaliteleri dikkate alınarak takdir olunan arsa payları dâhil aylık m² pazar kira değerleri ile aylık pazar kira değerleri aşağıdaki tabloda sunulmuştur.

AYLIK PAZAR KİRA DEĞERLERİ					
SIRA NO	BAĞIMSIZ BÖLÜM NO	KAT NO	ALANI (M ²)	AYLIK M ² PAZAR KİRA DEĞERİ (TL)	YUVARLATILMIŞ AYLIK PAZAR KİRA DEĞERİ (TL)
1	27	1	117,39	359	42.100
2	28	1	438,30	340	149.000
3	33	2	117,39	367	43.100
4	34	2	438,30	348	152.500
5	39	3	117,39	367	43.100
6	40	3	438,30	348	152.500
7	45	4	117,39	370	43.400
8	46	4	438,30	352	154.300
9	51	5	117,39	370	43.400
10	52	5	438,30	352	154.300
11	57	6	117,39	374	43.900
12	58	6	438,30	355	155.600
13	117	16	117,39	393	46.100
14	118	16	438,30	374	163.900
TOPLAM					1.387.200

7.4. TAŞINMAZLARIN PAZAR DEĞERLERİNİN TESPİTİ

7.4.1. PAZAR YAKLAŞIMI YÖNTEMİ İLE ULAŞILAN SONUÇLAR

7.4.1.1. PAZAR YAKLAŞIMINI AÇIKLAYICI BİLGİLER, KONU GAYRİMENKULÜN DEĞERLEMESİ İÇİN BU YAKLAŞIMIN KULLANILMA NEDENİ

Uluslararası Değerleme Standartları UDS 105 Değerleme Yaklaşımı ve Yöntemleri Madde 20.1'e Pazar Yaklaşımı "Pazar yaklaşımı varlığın, fiyat bilgisi elde edilebilir olan aynı veya karşılaştırılabilir (benzer) varlıklarla karşılaştırılması suretiyle gösterge niteliğindeki değer belirlendiği yaklaşımı ifade eder." şeklindedir.

Bu yöntemde, yakın dönemde pazara çıkarılmış ve satılmış benzer gayrimenkuller dikkate alınarak, pazar değerini etkileyebilecek kriterler çerçevesinde fiyat ayarlaması yapıldıktan sonra konu taşınmazlar için m² birim pazar değeri belirlenmiştir.

Bulunan emsaller; konum, mimari özellik, inşaat kalitesi ve büyüklük gibi kriterler dahilinde karşılaştırılmış, emlak pazarının güncel değerlendirmesi için emlak pazarlama firmaları ile görüşülmüş; ayrıca ofisimizdeki mevcut data ve bilgilerden faydalanılmıştır.

Uluslararası Değerleme Standartları UDS 105 Değerleme Yaklaşımı ve Yöntemleri Madde 20.2 maddesi'nin b ve c bentlerine göre; "değerleme konusu varlığın veya buna önemli ölçüde benzerlik taşıyan varlıkların aktif olarak işlem görmesi ve/veya önemli ölçüde benzer varlıklar ile ilgili sık yapılan ve/veya güncel gözlemlenebilir işlemlerin söz konusu olması" pazar yaklaşımı yönteminin uygulanmasını sağlamaktadır.

Bölge genelinde yapılan incelemelerde rapor konusu taşınmazlara emsal olabilecek satılık ofis emsallerinin yeterli olması ve bölgedeki fiyatların kendi içerisinde istikrarlı hareket etmesi sebebiyle pazar yaklaşımı yöntemi kullanılmıştır.

7.4.1.2. FİYAT BİLGİSİ TESPİT EDİLEN EMSAL BİLGİLERİ VE BU BİLGİLERİN KAYNAĞI

Taşınmazların konumlandığı bölgede bulunan satılık ofislere ait bilgiler aşağıdaki gibidir.

- 1) Taşınmazlarla aynı bölgede Spine Tower Plaza'nın 20. katında konumlu, 300 m² alanlı olduğu tahmin edilen ofis 40.000.000,-TL bedelle satılıktır.
(m² birim satış fiyatı ~ 133.330 TL)
İlgili Tel: 0536 249 94 49
- 2) Taşınmazlarla aynı bölgede ismi paylaşılmayan bir plazanın 16. katında konumlu, 220 m² alanlı olduğu tahmin edilen ofis 26.000.000,-TL bedelle satılıktır.
(m² birim satış fiyatı ~ 118.180 TL)
İlgili Tel: 0532 467 48 84
- 3) Taşınmazlarla aynı bölgede Maslak Giz Plaza'nın 17. katında konumlu, 210 m² alanlı olduğu tahmin edilen ofis 26.500.000,-TL bedelle satılıktır.
(m² birim satış fiyatı ~ 126.190 TL)
İlgili Tel: 0507 316 23 25
- 4) Taşınmazlarla aynı bölgede Veko Giz Plaza'nın 22. katında konumlu, 380 m² alanlı olduğu tahmin edilen ofis 44.250.000,-TL bedelle satılıktır.
(m² birim satış fiyatı ~ 116.450 TL)
İlgili Tel: 0544 900 00 00

7.4.1.3. KULLANILAN EMSALLERİN SANAL ORTAMDAKİ HARİTALARINDAN ÇIKARTILMIŞ, DEĞERLEMeye KOnU GAYRİMENKULE YAKINLIĞINI GÖSTEREN KROKİLER

Kullanılan emsallerin sanal ortamdaki haritalarından çıkartılmış, değerlemeye konu taşınmazlara yakınlığını gösteren kroki aşağıdaki gibidir.



7.4.1.4. EMSALLERİN NASIL DİKKATE ALINDIĞINA İLİŞKİN AYRINTILI AÇIKLAMA, EMSAL BİLGİLERİNDE YAPILAN DÜZELTMELER, DÜZELTMELERİN YAPILMA NEDENİNE İLİŞKİN DETAYLI AÇIKLAMALAR VE DİĞER VARSAYIMLAR

7.4.1.4.1. EMSALLERİN SEÇİMİ

Rapor konusu taşınmazların pazar değerlerinin tespiti için yakın bölgedeki benzer nitelikte olan ofisler araştırılmıştır. Emlak pazarlama firmaları ile yapılan görüşmelerde ve incelemelerde yakın tarihte satışı gerçekleşmiş verilere ulaşılamamış olup halihazırda piyasada satılık olarak pazarlanan taşınmazların bilgileri alınmıştır. Alınan bilgiler şirket arşivimizde bulunan diğer bilgiler ile karşılaştırılmış olup emlak pazarlama firmalarından alınan emsal bilgilerinin tutarlı oldukları görülmüştür. Emsal araştırması yapılırken aşağıdaki hususlar dikkate alınmıştır.

- Bu raporda taşınmazlarla aynı pazar koşullarına sahip emsaller tercih edilmiştir.
- Bu raporda taşınmazlarla aynı veya çok yakın konumda yer alan emsaller tercih edilmiş olup emsal bilgileri bölümünde detaylı konum bilgileri sunulmuştur. Varsa farklı konumda / lokasyonda yer alan emsallerin şerefiye farklılıkları ise belirtilerek değerlemede dikkate alınmışlardır.
- Bu raporda emsal taşınmazın fiziksel özellikleri (ünite tipi, kullanım alanı büyüklüğü, yapı yaşı, inşaat kalitesi, teknik özellikleri vb. unsurlar) dikkate alınmış, farklı olması durumunda emsal analizi kapsamında karşılaştırmaları yapılmıştır.
- Bu raporda tam mülkiyet devrine ilişkin emsaller seçilmiş olup farklı bir durum olması halinde (hisseli mülkiyet, üst hakkı devri, devre mülk vs.) emsallerde belirtilmiş ve şerefiyede bu durumları dikkate alınmıştır.
- Emsal olarak seçilen gayrimenkullerde değeri etkileyen özel satış koşullarının (pazarlama süresi, genel pazar ortalamasının üzeri / aşağısı gibi durumlar vd.) olması durumunda piyasa araştırması bölümünde belirtilerek değere etkisi analiz edilmiştir.

7.4.1.4.2. SATILIK EMSALLERİN ANALİZİ

Satılık ofis emsalleri; değerlemeye konu taşınmazlardan 118 no'lu bağımsız bölüm için; konum, inşaat kalitesi, mimari özellik ve büyüklük gibi kriterler dahilinde karşılaştırılmış ve m² birim pazar değeri hesaplanmıştır. Rapora konu 14 adet bağımsız bölüm ise kendi aralarında 118 no'lu bağımsız bölüm ile proje içerisindeki konum, mimari özellik, inşaat kalitesi ve büyüklük gibi kriterler dahilinde karşılaştırılmış ve şerefiyelendirme çalışması sonucu bağımsız bölüm bazında m² birim pazar değerleri belirlenmiştir.

Emsallerin konum kriterinde; raporun "7.4.1.3. Kullanılan Emsallerin Sanal Ortamdaki Haritalarından Çıkartılmış, Değerlemeye Konu Gayrimenkule Yakınlığını Gösteren Krokiler" bölümünde sunulan emsal krokilerinde belirtilen konumları göz önünde bulundurularak; baz alınan değerlemeye konu gayrimenkule, merkeze, ana yola, ulaşım akslarına yakınlık, katlarına, kattaki konumlarına vb. yakınlık kriterleri göz önünde bulundurularak düzeltme yapılmıştır.

Emsallerin inşaat kalitesi kriterinde; binanın yapılış tarzı, kat sayısı, yapım yılı vb. kriterleri göz önünde bulundurularak düzeltme yapılmıştır.

Emsallerin mimari özellikleri kriterinde; binanın teknik ve altyapı özellikleri gibi kriterleri göz önünde bulundurularak düzeltme yapılmıştır.

Emsallerin büyüklük kriterinde; emsallerin alanları göz önünde bulundurularak düzeltme yapılmıştır.

Emsallerin pazarlık payı kriterinde; emlak pazarlama firmalarından alınan pazarlık payı bilgileri göz önünde bulundurularak düzeltme yapılmıştır.

ŞEREFİYE KRİTERLERİ (%)							
Emsaller	M ² Fiyatı (TL)	Konum	İnşaat Kalitesi	Mimari Özellik	Büyükölük	Pazarlık Payı	Emsal Değer (TL)
Emsal 1	133.330	-10%	0%	-10%	-5%	-10%	86.700
Emsal 2	118.180	0%	0%	-10%	-5%	-10%	88.640
Emsal 3	126.190	-5%	0%	-10%	-5%	-10%	88.330
Emsal 4	116.450	-10%	0%	-10%	0%	-5%	87.340
Ortalama							87.800

7.4.1.5. PAZAR YAKLAŞIMI İLE ULAŞILAN SONUÇ

Değerleme süreci, piyasa bilgileri ve emsal analizlerinden hareketle rapor konusu taşınmazların konumları, büyüklükleri, mimari özellikleri ve inşaat kaliteleri dikkate alınarak takdir olunan arsa payları dâhil m² birim pazar değerleri ile pazar değerleri aşağıdaki tabloda sunulmuştur.

PAZAR DEĞERLERİ					
SIRA NO	BAĞIMSIZ BÖLÜM NO	KAT NO	ALANI (M ²)	M ² BİRİM PAZAR DEĞERİ (TL)	YUVARLATILMIŞ PAZAR DEĞERİ (TL)
1	27	1	117,39	84.290	9.895.000
2	28	1	438,30	79.900	35.020.000
3	33	2	117,39	86.040	10.100.000
4	34	2	438,30	81.650	35.785.000
5	39	3	117,39	86.040	10.100.000
6	40	3	438,30	81.650	35.785.000
7	45	4	117,39	86.920	10.205.000
8	46	4	438,30	82.530	36.175.000
9	51	5	117,39	86.920	10.205.000
10	52	5	438,30	82.530	36.175.000
11	57	6	117,39	87.800	10.305.000
12	58	6	438,30	83.410	36.560.000
13	117	16	117,39	92.190	10.820.000
14	118	16	438,30	87.800	38.485.000
TOPLAM					325.615.000

7.4.2. GELİR YAKLAŞIMI YÖNTEMİ İLE ULAŞILAN SONUÇLAR

7.4.2.1. GELİR YAKLAŞIMINI AÇIKLAYICI BİLGİLER, KONU GAYRİMENKULÜN DEĞERLEMESİ İÇİN BU YAKLAŞIMIN KULLANILMA NEDENİ

Gelir yaklaşımı iki temel yöntemi destekler. Bu yöntemler; direkt (doğrudan) indirgeme yaklaşımı yöntemi ve getiri (gelir) indirgeme yaklaşımı yöntemidir.

Direkt indirgeme yaklaşımı yöntemi; tek bir yılın gelir beklentisini bir değer göstergesine dönüştürmek için kullanılan bir yöntemdir. Bu dönüşüm, ya gelir tahminini uygun bir gelir oranına bölerek veya bunu uygun bir gelir faktörüyle çarparak tek adımda elde edilir. Direkt indirgeme yaklaşımı yöntemi, mülklerin dengeli bir biçimde işletildiği ve benzer risk düzeyleri, gelirleri, giderleri, fiziksel ve konumsal özellikleri ve geleceğe yönelik beklentileri olan emsal satışların bol olduğu zaman yaygın bir biçimde kullanılır.

Getiri indirgeme yaklaşımı yöntemi ise; gelecekteki yararların uygun bir getiri oranı uygulayarak bugünkü değer göstergesine dönüştürülmesi için kullanılır. Bu yöntem 5 ila 10 yıl arasında olan, belirtilen mülkiyet dönemi içerisinde olası gelir ve giderlerin dikkate alınmasını gerektirmektedir. İndirgenmiş nakit akışı analizi (İNA) yöntemi, gelir indirgemenin en önemli örneğidir. İndirgenmiş nakit akışı analizi; bir mülkün veya işletmenin gelecekteki gelirleri ve giderleri ile ilgili kesin varsayımlara dayalı bir finansal modelleme tekniğidir. İNA analizinin en yaygın uygulaması İç Verim Oranı (İVO) ve Net Bugünkü Değer'dir.



Değerlemede; direkt (doğrudan) indirgeme yaklaşımı yöntemi ile taşınmazın pazar değerinin tespitine yönelik bir çalışma yapılmıştır.

Gelir getiren mülk genellikle bir yatırım olarak alınır. Yani, alıcı onu satın almak için kullandığı kapital (ister kendisinin olsun, isterse ödünç almış olsun) ile bir getiri bekler. Yatırımcının beklediği veya aldığı getiri oranı kapitalizasyon oranı (ayrıca toplam kapitalizasyon oranı da denir) olup bu oran mülkün sağladığı yıllık net faaliyet geliri ile değeri arasındaki oran olarak ifade edilir.

Bunu bir matematiksel eşitlik şeklinde ifade etmek gerekirse;

Kapital Oranı = Yıllık Net Gelir / Taşınmazın Pazar Değeri'dir.

Taşınmaz ticari bir gayrimenkul olduğundan gelir elde etmesi beklenmekte olduğundan değerlendirilmede gelir indirgeme yaklaşımı yöntemi kullanılmıştır.

7.4.2.2. NAKİT GİRİŞ VE ÇIKIŞLARININ TAHMİN EDİLMESİNDE KULLANILAN EMSAL BİLGİLERİ, BU BİLGİLERİN KAYNAĞI VE YAPILAN DİĞER VARSAYIMLAR

Taşınmazların konumlandığı bölgedeki emsal bilgiler, bu bilgilerin kaynağı ve yapılan diğer varsayımlar; raporumuzun "7.3. Taşınmazların Aylık Pazar Kira Değerlerinin Tespiti" ana başlığı altındaki başlıklarda ayrıntıları ile sunulmuştur.

Gayrimenkul yatırım ortaklıklarının kurumlar vergisi muafiyeti bulunmakta olup değerlendirilmede vergi öncesi nakit akış uygulanmıştır.

7.4.2.3. İNDİRGE/İSKONTO ORANININ NASIL HESAPLANDIĞINA İLİŞKİN AYRINTILI AÇIKLAMA VE GEREKÇELER

Raporun "7.3.1.2. Fiyat Bilgisi Tespit Edilen Emsal Bilgileri ve Bu Bilgilerin Kaynağı" bölümünde yer alan kiralık emsallerin m² birim kira değerlerinin; "7.4.1.2. Fiyat Bilgisi Tespit Edilen Emsal Bilgileri ve Bu Bilgilerin Kaynağı" bölümünde yer alan satılık emsallerin m² birim pazar değerlerine olan oranları incelenmiştir.

Yakın bölgedeki ofis projeleri incelendiğinde geri dönüş sürelerinin 18 – 25 yıl arasında değiştiği gözlenmiştir. Rapor konusu ofis dikkate alındığında geri dönüş süresinin yaklaşık 20 yıl olarak alınmasının (**kapitalizasyon oranı = %5,00** (100 / 20 yıl)) makul olduğu kanaatindeyiz.

7.4.2.4. GELİR YAKLAŞIMI YÖNTEMİ İLE ULAŞILAN SONUÇ

Değerleme süreci, piyasa bilgileri ve güncel kira bilgilerinden hareketle rapor konusu taşınmazların konumları, büyüklükleri, mimari özellikleri ve inşaat kalitesi dikkate alınarak takdir olunan; kapitalizasyon oranı, aylık pazar kira değerleri ile pazar değeri aşağıdaki tabloda sunulmuştur.

PAZAR DEĞERİ						
SIRA NO	BAĞ. BÖL. NO	KAT NO	ALANI (M ²)	AYLIK PAZAR KİRA DEĞERİ (TL)	KAPİTALİZASYON ORANI (%)	YUVARLATILMIŞ PAZAR DEĞERİ (TL)
1	27	1	117,39	42.100	5,00%	10.105.000
2	28	1	438,30	149.200	5,00%	35.760.000
3	33	2	117,39	43.000	5,00%	10.345.000
4	34	2	438,30	152.400	5,00%	36.600.000
5	39	3	117,39	43.000	5,00%	10.345.000
6	40	3	438,30	152.400	5,00%	36.600.000
7	45	4	117,39	43.500	5,00%	10.415.000
8	46	4	438,30	154.100	5,00%	37.030.000
9	51	5	117,39	43.500	5,00%	10.415.000
10	52	5	438,30	154.100	5,00%	37.030.000
11	57	6	117,39	43.900	5,00%	10.535.000
12	58	6	438,30	155.700	5,00%	37.345.000
13	117	16	117,39	46.100	5,00%	11.065.000
14	118	16	438,30	163.900	5,00%	39.335.000
TOPLAM						332.925.000

7.5. EN VERİMLİ VE EN İYİ KULLANIM DEĞERİ ANALİZİ

En verimli ve en iyi kullanım, katılımcının bakış açısından, bir varlıktan en yüksek değer elde edileceği kullanımdır. En verimli ve en iyi kullanımın fiziksel olarak mümkün (uygulanabilir olduğunda) finansal olarak kârlı, yasal olarak izin verilen ve en yüksek değer ile sonuçlanan kullanım olması gerekir. Bir varlığın en verimli ve en iyi kullanımını optimal bir kullanımın söz konusu olması halinde cari veya mevcut kullanımı olabilir. Ancak, en verimli ve en iyi kullanım cari kullanımdan farklılaşacağı gibi bir düzenli tasfiye hali de olabilir.

Yukarıdaki tanımdan hareketle değerlendirme konusu taşınmazların konumları, büyüklükleri, mimari özellikleri, inşaat kalitesi ve mevcut durumları dikkate alındığında en verimli ve en iyi kullanım şeklinin "ofis" olacağı görüş ve kanaatindeyiz.

8. BÖLÜM ANALİZ SONUÇLARININ DEĞERLENDİRİLMESİ VE GÖRÜŞ

8.1. FARKLI DEĞERLEME YÖNTEMLERİ İLE ANALİZ SONUÇLARININ UYUMLAŞTIRILMASI VE BU AMAÇLA İZLENEN METOTLARIN VE NEDENLERİNİN AÇIKLANMASI

Taşınmazların kullanılan yöntemlere göre toplam değerleri aşağıdaki tabloda özetle belirtilmiştir.

DEĞERLEME YÖNTEMİ	TOPLAM AYLIK PAZAR KİRA DEĞERİ (TL)	TOPLAM PAZAR DEĞERİ (TL)
Pazar Yaklaşımı Yöntemi	1.387.200	325.615.000
Gelir Yaklaşımı Yöntemi	---	332.925.000

Gelir yaklaşımı yöntemi gelecekteki tahmini gelir kazançlarının günümüzdeki değerini bulma işlemidir. Bu yöntemde kullanılan geleceğe yönelik tahmin ve projeksiyonlar, güncel piyasa şartları, beklenen kısa vadeli arz ve talep faktörleri ve sürekli istikrarlı bir ekonomiye dayalıdır. Bu nedenle yöntemle ulaşılan sonuç, ekonomide çeşitli nedenlerle ortaya çıkabilecek olumlu ya da olumsuz faktörlere bağlı olarak değişkenlik arz edebilecektir.

Bu görüşten hareketle nihai değer olarak pazar yaklaşımı yöntemi ile bulunan değerlerin kabul edilmesi tarafımızca uygun görülmüştür.

Buna göre; rapora konu taşınmazların toplam aylık pazar kira değeri için **1.387.200,-TL (Birmilyonüçyüzseksenyedibinikiyüz Türk Lirası)**, rapora konu taşınmazların toplam pazar değeri için ise **325.615.000,-TL (Üçyüzyirmibeşmilyonaltıyüzonbeşbin Türk Lirası)** kıymet takdir olunmuştur.

8.2. ASGARİ HUSUS VE BİLGİLERDEN RAPORDA YER VERİLMİYENLERİN NEDEN YER ALMADIKLARININ GEREKÇELERİ

Asgari husus ve bilgilerden raporda yer verilmeyen madde bulunmamaktadır.

8.3. YASAL GEREKLERİN YERİNE GETİRİLİP GETİRİLMEDİĞİ VE MEVZUAT UYARINCA ALINMASI GEREKEN İZİN VE BELGELERİN TAM VE EKSİKSİZ OLARAK MEVCUT OLUP OLMADIĞI HAKKINDA GÖRÜŞ

İlgili mevzuat uyarınca değerlemeye konu taşınmazların konumlandığı yapıların gerekli tüm izinleri alınmış olup, yasal gerekliliği olan tüm belgeleri tam ve doğru olarak mevcuttur.

8.4. VARSA, GAYRİMENKULLER ÜZERİNDEKİ TAKYİDAT VE İPOTEKLER İLE İLGİLİ GÖRÜŞ

Gayrimenkul Yatırım Ortaklıklarına İlişkin Esaslar Tebliği'nin 22. maddesinin birinci fıkrasının (c) ve (j) bentlerinde belirtilen hükümler çerçevesinde taşınmazlar üzerinde yer alan yönetim planı, irtifak hakkı ve kira şerhinin kısıtlayıcı özelliği bulunmamakta olup taşınmazların devrine ve değerine olumsuz etkisi bulunmamaktadır.

Rehinler bölümünde bulunan ipotek, Nurool Plaza projesinin yatırım kredisinin kısmi refinansmanı için alınmış olan kredinin teminatı olarak konulmuştur. (Bkz. Ekler / İpoteğe İlişkin Banka Açıklama Yazısı)



8.5. DEĞERLEME KONUSU GAYRİMENKULLER ÜZERİNDEKİ İPOTEK VEYA GAYRİMENKULÜN DEĞERİNİ DOĞRUDAN VE ÖNEMLİ ÖLÇÜDE ETKİLEYEBİLECEK NİTELİKTE HERHANGİ BİR TAKYİDAT BULUNMASI DURUMLARI HARİÇ, DEVREDİLEBİLMESİ KONUSUNDA BİR SINIRLAMAYA TABİ OLUP OLMADIĞI HAKKINDA BİLGİ

Rapor konusu taşınmazların tapu incelemesi itibariyle sermaye piyasası mevzuatı hükümleri çerçevesinde devredilmelerinde (satışına) ve kiralanmalarında herhangi bir sakınca olmayacağı görüş ve kanaatindeyiz.

8.6. DEĞERLEME KONUSU ARSA VEYA ARAZİ İSE, ALIMINDAN İTİBAREN BEŞ YIL GEÇMESİNE RAĞMEN ÜZERİNDE PROJE GELİŞTİRİLMESİNE YÖNELİK HERHANGİ BİR TASARRUFTA BULUNUP BULUNMADIĞINA DAİRE BİLGİ

Rapor konusu taşınmazlar ofis niteliğindedir.

8.7. DEĞERLEME KONUSU ÜST HAKKI VEYA DEVRE MÜLK HAKKI İSE, ÜST HAKKI VE DEVRE MÜLK HAKKININ DEVREDİLEBİLMESİNE İLİŞKİN OLARAK BU HAKLARI DOĞURAN SÖZLEŞMELERDE ÖZEL KANUN HÜKÜMLERİNDEN KAYNAKLANANLAR HARİÇ HERHANGİ BİR SINIRLAMA OLUP OLMADIĞI HAKKINDA BİLGİ

Rapor konusu taşınmazlar tam mülkiyetli olup bu kapsam dışındadırlar.

8.8. GAYRİMENKULLERİN TAPUDAKİ NİTELİĞİNİN, FİİLİ KULLANIM ŞEKLİNİN VE PORTFÖYE DAHİL EDİLME NİTELİĞİNİN BİRBİRİYLE UYUMLU OLUP OLMADIĞI HAKKINDA GÖRÜŞ İLE PORTFÖYE ALINMASINDA HERHANGİ BİR SAKINCA OLUP OLMADIĞI HAKKINDA GÖRÜŞ

Gayrimenkul Yatırım Ortaklıklarına İlişkin Esaslar Tebliği'nin 22. maddesinin birinci fıkrasının (r) bendi; "Ortaklık portföyüne dahil edilecek gayrimenkullerin tapudaki niteliğinin, fiili kullanım şeklinin ve portföye dahil edilme niteliğinin birbiriyle uyumlu olması esastır. Ortaklığın mülkiyetinde bulunan arsa ve araziler üzerinde metruk halde bulunan, herhangi bir gelir getirmeyen veya tapu kütüğünün beyanlar hanesinde riskli yapı olarak belirtilmiş yapıların bulunması halinde, söz konusu durumun hazırlanacak bir gayrimenkul değerlendirme raporuyla tespit ettirilmiş olması ve söz konusu yapıların yıkılacağı ve gerekmesi halinde gayrimenkulün tapudaki niteliğinde gerekli değişikliğin yapılacağı Kurula beyan edilmesi halinde ilk cümlede belirtilen şart aranmaz." şeklindedir.

Taşınmazların tapudaki niteliği ile fiili kullanım şekilleri uyumludur. Rapor konusu taşınmazların sermaye piyasası mevzuatı hükümleri çerçevesinde gayrimenkul yatırım ortaklığı portföyünde "binalar" başlığı altında bulunmalarında, devredilmelerinde (satışına) ve kiralanmalarında herhangi bir sakınca olmayacağı görüş ve kanaatindeyiz.

9. BÖLÜM SONUÇ

9.1. SORUMLU DEĞERLEME UZMANININ SONUÇ CÜMLESİ

Rapor konusu taşınmazların sermaye piyasası mevzuatı hükümleri çerçevesinde gayrimenkul yatırım ortaklığı portföyünde "binalar" başlığı altında bulunmalarında, devredilmelerinde (satışına) ve kiralanmalarında herhangi bir sakınca olmayacağı görüş ve kanaatindeyiz.

9.2. NİHAİ DEĞER TAKDİRİ

Rapor içeriğinde özellikleri belirtilen gayrimenkullerin yerinde yapılan incelemesinde, konularına, büyüklüklerine, mimari özelliklerine, inşaat kalitelerine, kullanım fonksiyonuna ve çevrede yapılan piyasa araştırmalarına göre günümüz ekonomik koşulları itibariyle takdir olunan Türk lirası cinsinden toplam pazar değeri aşağıda tablo halinde sunulmuştur.

	KDV HARİÇ	KDV DAHİL
14 ADET BAĞIMSIZ BÖLÜMÜN TOPLAM AYLIK PAZAR KİRA DEĞERİ	1.387.200,-TL	1.664.640,-TL
14 ADET BAĞIMSIZ BÖLÜMÜN TOPLAM PAZAR DEĞERİ	325.615.000,-TL	390.738.000,-TL

- KDV oranları güncel mevzuat kapsamında dikkate alınmıştır. Vergi Kanunlarının Katma Değer Vergisine ilişkin muafiyet, istisna ve vergi oranına ilişkin özel hükümleri dikkate alınmamıştır.
- Bu rapor, talep eden kurum dışında başka bir kurum ya da kişi tarafından kullanılamaz ve hiçbir koşulda talep eden kurum ve kişi dışında 3. şahıslara verilemez. Rapor kopyalarının kullanımları halinde ortaya çıkabilecek sonuçlardan şirketimiz sorumlu değildir.

Bilgilerinize sunulur. 29.12.2023

(Değerleme çalışmalarının bitiş tarihi: 22.12.2023)

Saygılarımızla,

Uğur AVCI
SPK Lisans Belge No: 402175
Sorumlu Değerleme Uzmanı

Nurettin KULAK
SPK Lisans Belge No: 401814
Sorumlu Değerleme Uzmanı

Ekler:

- Uydu Görünüşleri
- Fotoğraflar
- Tapu Suretleri
- Taşınmazlara Ait Tapu Kaydı Belgeleri
- İmar Durum Görseli
- Yapı Ruhsatları ve Yapı Kullanma İzin Belgeleri
- Enerji Verimlilik Sertifikası
- İpoteğe İlişkin Banka Açıklama Yazısı
- Şirketimiz Tarafından Değerleme Konusu Gayrimenkuller İçin Daha Önce Hazırlanan Rapor Bilgileri
- Raporu Hazırlayanları Tanıtıcı Bilgiler
- SPK Lisans Belgeleri ve Mesleki Tecrübe Belgeleri